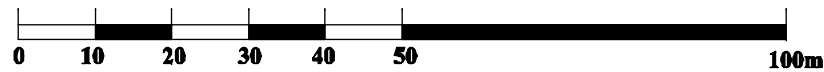





RYSUNEK PLANU

MIEJSCOWY PLAN ZAGOSPODAROWANIA PRZESTRZENNEGO DLA CZĘŚCI OBRĘBU OZORZYCE, GMINA SIECHNICE

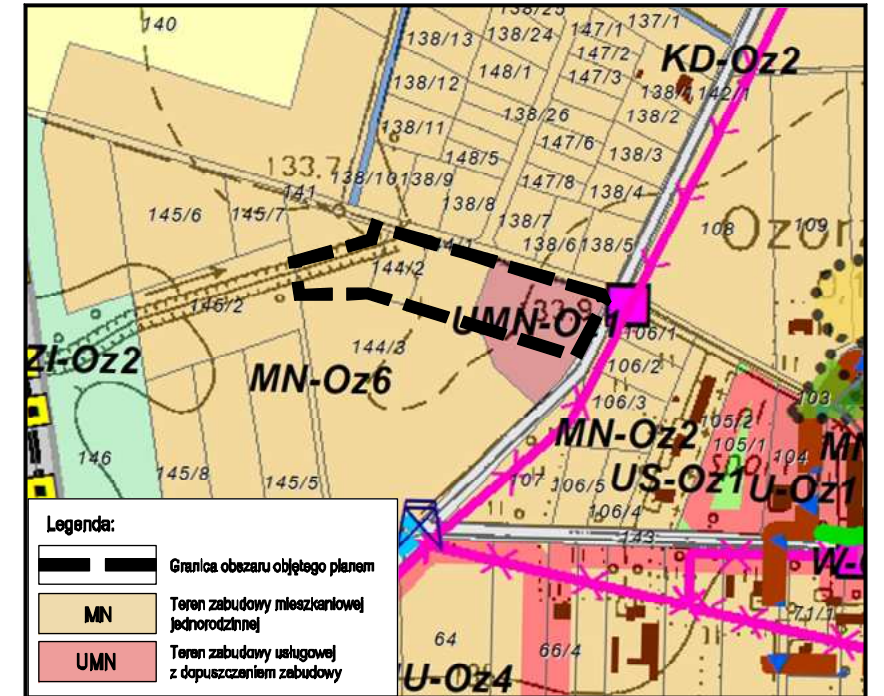
ZALĄCZNIK NR 1
DO UCHWAŁY NR / /2024
RADY GMINY SIECHNICE
Z DNIA 2024 r.



SKALA 1:1000



Układ współrzędnych:
EPSG:2177 - ETRS89 / Poland CS2000 zona 6



Legenda:

- Granica obszaru objętego planem
- MN Teren zabudowy mieszkaniowej jednorodzinnej
- UMN Teren zabudowy usługowej z dopuszczeniem zabudowy

Wyrys ze studium uwarunkowań i kierunków zagospodarowania przestrzennego Gminy Siechnice (Uchwała nr XXXIX/291/10 z dnia 19 sierpnia 2010 r. wraz z jej późniejszymi zmianami)

LEGENDA:

1. NASTĘPUJĄCE OZNACZENIA GRAFICZNE SĄ OBOWIĄZUJĄCYMI USTALENIAMI PLANU:

- GRANICA OBSZARU OBJĘTEGO PLANEM
- LINIE ROZGRANICZAJĄCE TERENY O RÓŻNYM PRZEZNACZENIU I RÓŻNYCH ZASADACH ZAGOSPODAROWANIA
- RM TERENY ZABUDOWY ZAGRODOWEJ
- WS TEREN WÓD POWIERZCHNIOWYCH ŚRÓDLĄDOWYCH
- KDW TEREN DROGI WEWNĘTRZNEJ
- NIEPRZEKRACZALNA LINIA ZABUDOWY
- OKREŚLENIE USYTUOWANIA NIEPRZEKRACZALNEJ LINII ZABUDOWY

Mapa zasadnicza w postaci wektorowej, pochodząca z państwowego zasobu geodezyjnego i kartograficznego; Starosta Powiatu Wrocławskiego ul. Tadeusza Kościuszki 151, 50-440 Wrocław Licencja nr TN.430.843.2022_0223_P