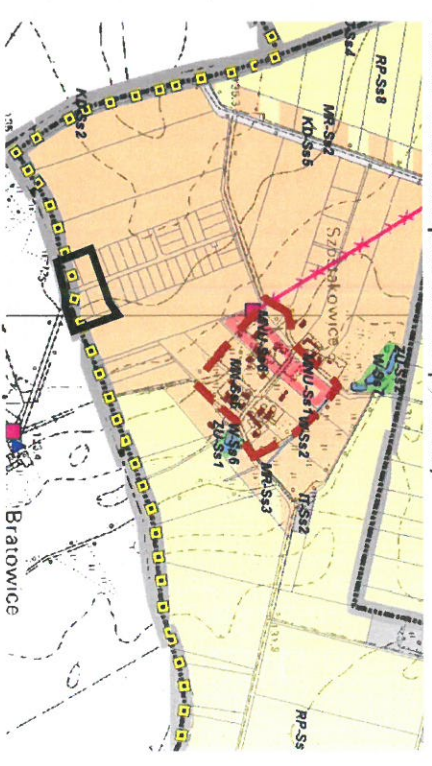


MIEJSCOWY PLAN ZAGOSPODAROWANIA PRZESTRZENNEGO OBREBU SULECIN-SZOSTAKOWICE W REJONIE ULICY RÓŻANEJ, GMINA SIECHNICE

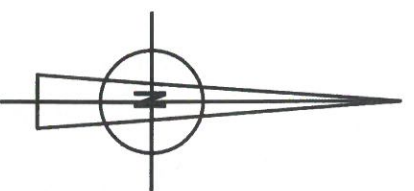
Wzrys ze Studium uwarunkowań i kierunków
zagospodarowania przestrzennego gminy Siechnice
(Uchwała Rady Miejskiej w Siechnicach Nr XXXIX/291/10
z dnia 19 sierpnia 2010 r. z późn. zm.)



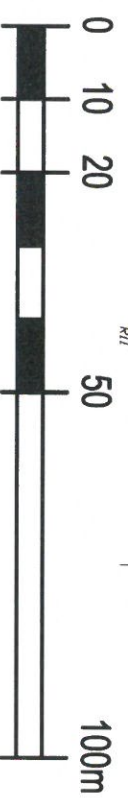
Typ jednostki **Obszar objęty opracowaniem M.P.ZP.**
MN - Tereny zabudowy mieszkaniowej jednorodzinnej

OZNACZENIA

- GRANICA OBSZARU OBJĘTEGO PLANEM
- GRANICA ADMINISTRACYJNA GMINY
- LINIE ROZGRANICZAJĄCE TERENY O RÓŻNYM PRZEZNACZENIU LUB RÓŻNYCH ZASADACH ZAGOSPODAROWANIA
- NIEPRZERWALNE LINIE ZABUDOWY
- MN - TERENY ZABUDOWY MIESZKANOWEJ JEDNORODZINNEJ
- KDD - TERENY DROGI PUBLICZNEJ KLASY DOJAZDOWEJ
- 1, 2... - NUMERY WYRÓŻNIAJĄCE TERENY JEDNOSTEK
- WYMIAROWANIE OKREŚLONE W METRACH
- ORIENTACYJNE LINIE WENNETRZNEGO PODZIAŁU



NINIEJSZY RYSUNEK PLANU STANOWI ZAŁĄCZNIK NR 1 DO UCHWAŁY NR IX/93/19 RADY MIEJSKIEJ W SIECHNICACH Z DNIA 23 MAJA 2019 R.



SKALA 1:1000

Województwo dolnośląskie
Powiat wrocławski
Jednostka ewidencyjna Siechnice - obszar wiejski, 022308_5
Dobreń-Sulecin-Szostakowice, 0015

IN:432/99/2017
Data udzielenia: R.-E:17/89
Data wycofania: R.-E:02, 14+16, 6, 019
Data wycofania: R.-E:02, 14+16, 6, 019
Wzrost: dn. 2017-11-17
Sporządził: architekt Andrzej Bielecki