

MIEJSCOWY PLAN ZAGOSPODAROWANIA PRZESTRZENNEGO DLA OBSZARU POŁOŻONEGO W REJONIE ULICY ZACISZE I ULICY KASZTANOWEJ W GROBLICACH, GMINA SIECHNICE

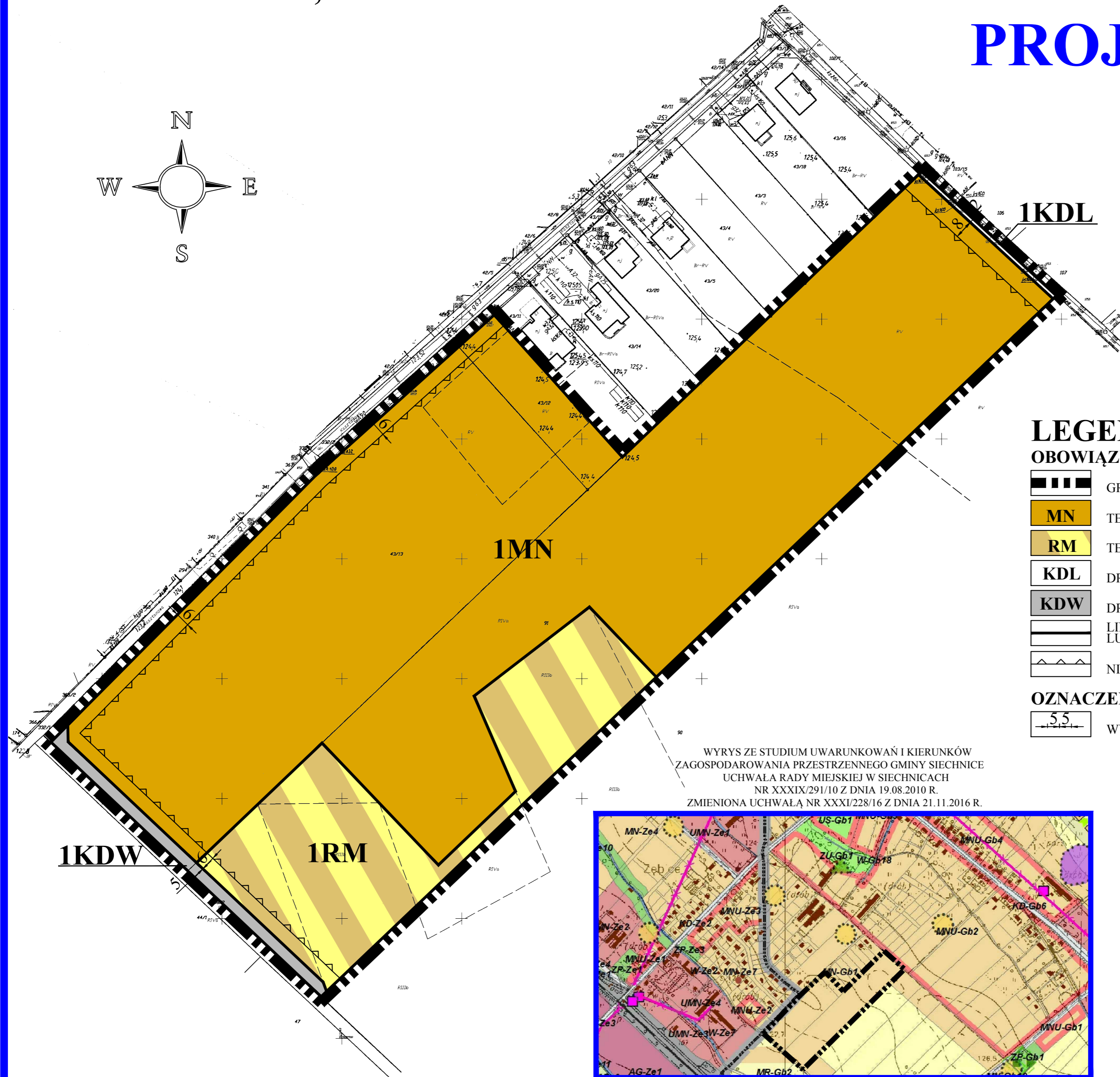

PROJEKT PLANU

SKALA 1:1000

0m 25m 50m







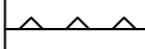
ZAŁĄCZNIK NR 1
DO UCHWAŁY NR
RADY MIEJSKIEJ W SIECHNICACH
Z DNIA

OPUBLIKOWANY W DZIENNIKU URZĘDOWYM
WOJEWÓDZTWA DOLNOŚLĄSKIEGO
WROCŁAW, DNIA



LEGENDA:

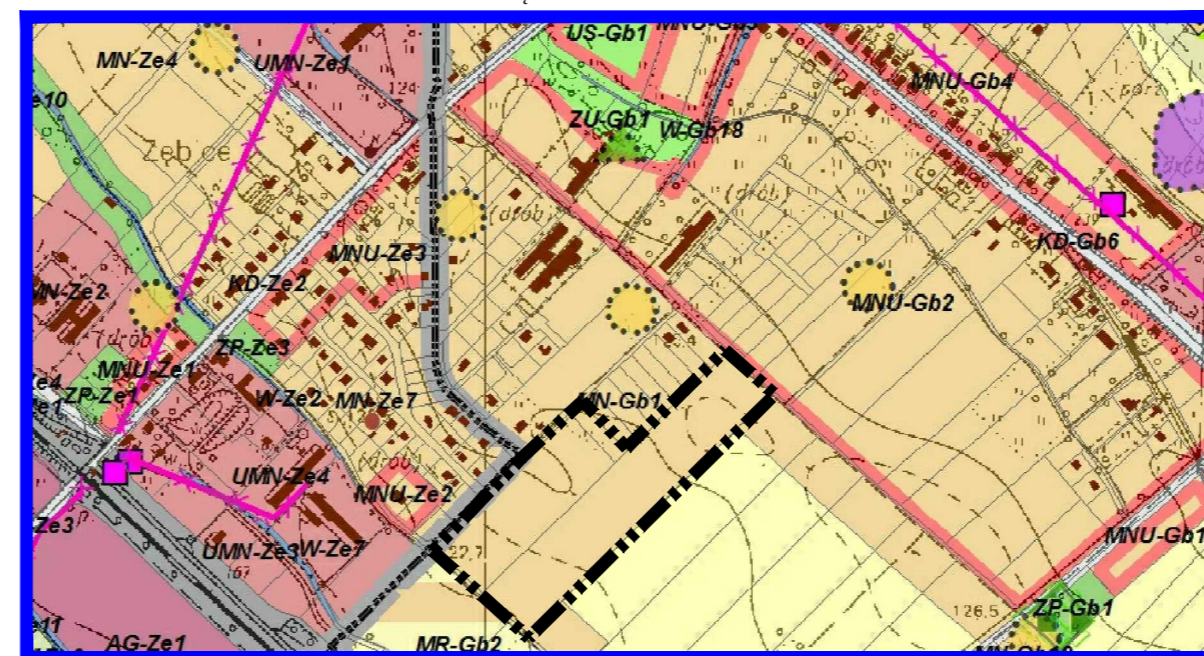
OBOWIĄZUJĄCE USTALENIA PLANU

-  GRANICA OBSZARU OBJĘTEGO PLANEM
-  **MN** TEREN ZABUDOWY MIESZKANIOWEJ JEDNORODZINNEJ
-  **RM** TEREN ZABUDOWY ZAGRODOWEJ
-  **KDL** DROGA PUBLICZNA KLASY LOKALNEJ
-  **KDW** DROGI WEWNĘTRZNE
-  LINIE ROZGRANICZAJĄCE TERENY O RÓŻNYM PRZEZNACZENIU LUB RÓŻNYCH ZASADACH ZAGOSPODAROWANIA
-  NIEPRZEKRACZALNE LINIE ZABUDOWY

OZNACZENIA INFORMACYJNE

-  **5.5** WYMIARY W METRACH

WYRYS ZE STUDIUM UWARUNKOWAŃ I KIERUNKÓW
ZAGOSPODAROWANIA PRZESTRZENNEGO GMINY SIECHNICE
UCHWAŁA RADY MIEJSKIEJ W SIECHNICACH
NR XXXIX/291/10 Z DNIA 19.08.2010 R.
ZMIENIONA UCHWAŁĄ NR XXXI/228/16 Z DNIA 21.11.2016 R.



UCHWAŁA O PRZYSTAPIENIU NR XL/318/17
RADY MIEJSKIEJ W SIECHNICACH Z DNIA 24.08.2017R.

| | | |
|--|---|-----------------|
| PRACOWNIA PROJEKTOWO - USŁUGOWA Witkowski & Sławik s.c. ul. Krótka 5, 57-100 Strzelin, e-fax 71 716 55 49 | | |
| TEMAT: MIEJSCOWY PLAN ZAGOSPODAROWANIA PRZESTRZENNEGO DLA OBSZARU POŁOŻONEGO W REJONIE ULICY ZACISZE I ULICY KASZTANOWEJ W GROBLICACH, GMINA SIECHNICE | | |
| CZĘŚĆ: | PROJEKT PLANU | SKALA 1:1000 |
| ZESPÓŁ AUTORSKI: | mgr Lesław Witkowski, mgr inż. Marcin Sławik | DATA 12.2018 |