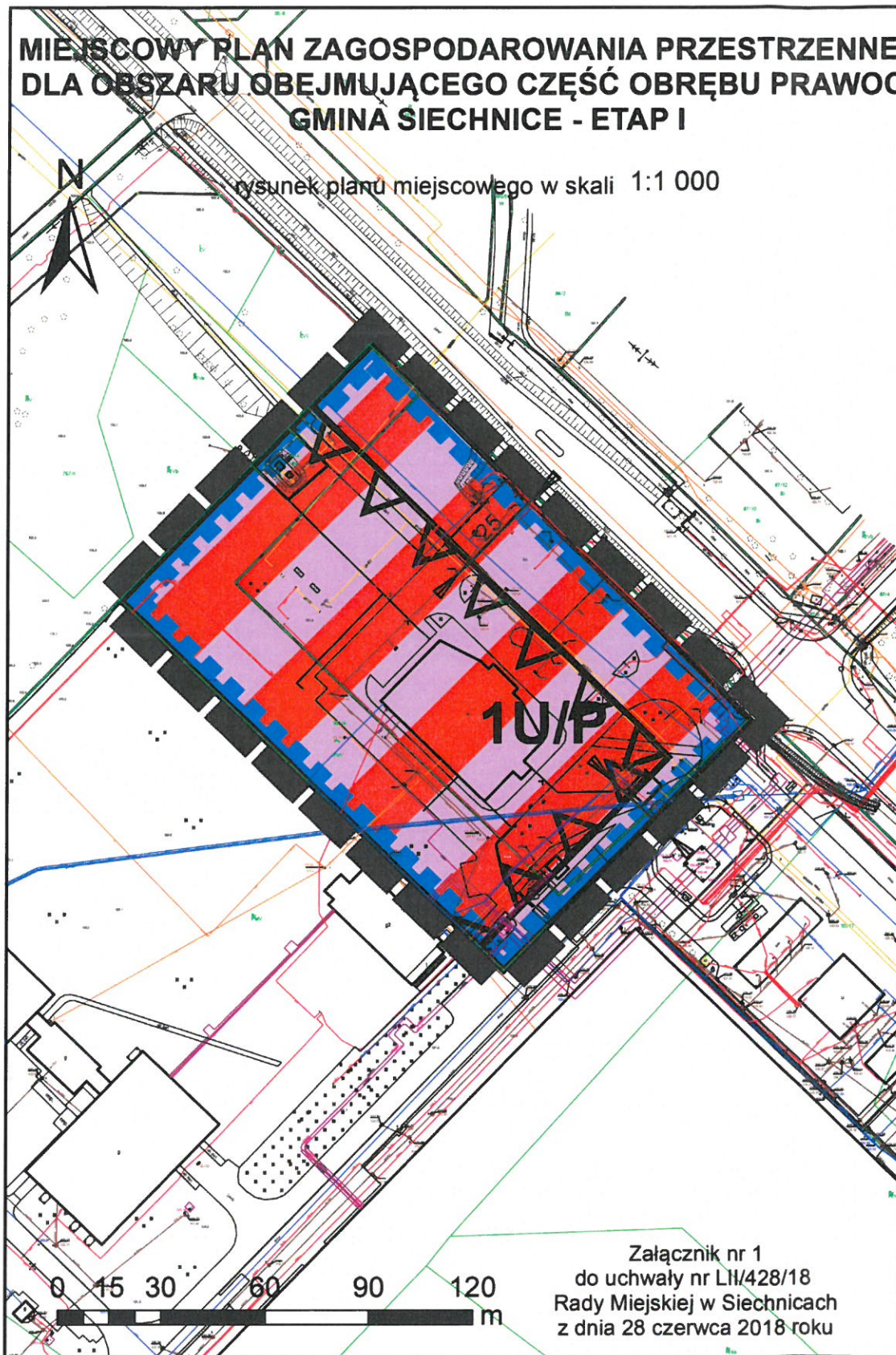
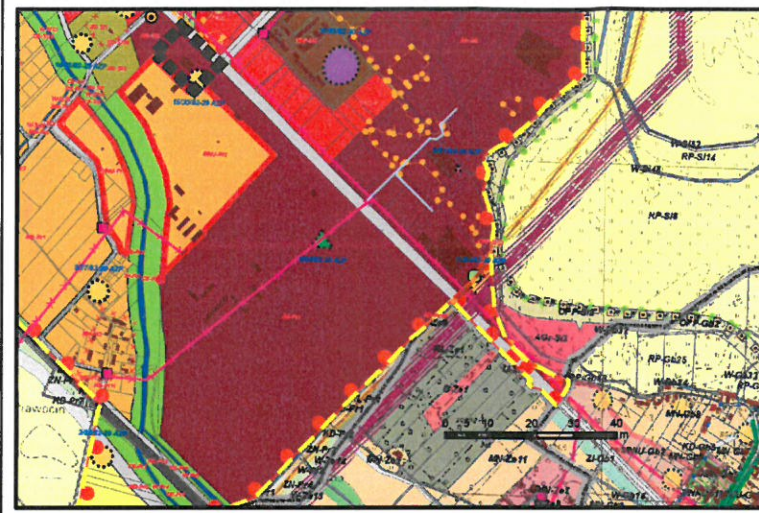


**MIEJSCOWY PLAN ZAGOSPODAROWANIA PRZESTRZENNEGO
DLA OBSZARU OBEJMUJĄCEGO CZĘŚĆ OBREBU PRAWOCIN,
GMINA SIECHNICE - ETAP I**

rysunek planu miejscowego w skali 1:1 000



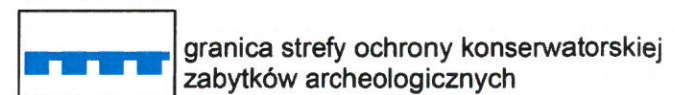
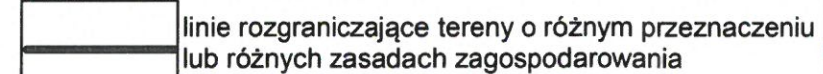
wyrys ze studium uwarunkowań i kierunków zagospodarowania przestrzennego
gminy Siechnice
Uchwała Nr XLVIII/391/18, Rady Miejskiej w Siechnicach
z dnia 22 marca 2018 r.



Legenda



obowiązujące ustalenia planu



oznaczenia informacyjne



Załącznik nr 1
do uchwały nr LI/428/18
Rady Miejskiej w Siechnicach
z dnia 28 czerwca 2018 roku