2.5 Diagnoza zjawisk w sferze technicznej

SIEĆ WODOCIĄGOWA I KANALIZACYJNA

Usługi z zakresu dostarczania wody i odbioru ścieków dla mieszkańców gminy Siechnice realizowane są przez **Zakład Gospodarki Komunalnej Sp. z o.o.**, z siedzibą przy ul. Żernickiej 17 w Świętej Katarzynie. ZGK Sp. z o.o. zarządza m.in. 3 stacjami uzdatniania wody (w Świętej Katarzynie, Suchym Dworze i Łukaszowicach), 2 oczyszczalniami ścieków w Siechnicach, 53 przepompowniami ścieków oraz siecią wodociągową i kanalizacyjną na terenie gminy Siechnice[36].

Długość rozdzielczej czynnej sieci wodociągowej na terenie gminy Siechnice w 2014 roku wynosiła 129,6 km, z czego 112 km (86,4%) znajdowało się na obszarze wiejskim. Od 2010 roku rokrocznie się ona zwiększa – między 2010 a 2014 rokiem w mieście przybyło 0,7 km rozdzielczej sieci wodociągowej, a na terenach wiejskich gminy – 4,8 km. Na terenie gminy w 2014 roku znajdowało się 3 819 przyłączy wodociągowych prowadzących do budynków mieszkalnych i zbiorowego zamieszkania, w tym 3 275 na obszarach wiejskich (85,8%) i 544 w mieście (14,2%). Z sieci wodociągowej korzystało 17 594 mieszkańców gminy, tj. o 18,3% więcej niż w 2010 roku. Rosnąca na przestrzeni lat 2010-2014 liczba ludności gminy korzystającej z sieci wodociągowej jest wynikiem zwiększenia dostępu do wody z sieci na obszarze miejskim i wiejskim. Między 2010 a 2014 rokiem liczba mieszkańców siechnickich wsi korzystających z sieci wodociągowej wzrosła o 16,8%, natomiast w mieście wzrost wyniósł 21,1%.

Tabela 81. Charakterystyka sieci wodociągowej w gminie Siechnice w latach 2010-2014

Jednostka terytorialna	2010	2011	2012	2013	2014
	długość czynnej sieci rozdzielczej w km				
Siechnice	124,1	124,5	126,3	128,2	129,6
Siechnice - miasto	16,9	16,9	17,2	17,5	17,6
Siechnice - obszar wiejski	107,2	107,6	109,1	110,7	112,0
	przyłącza prowadzące do budynków mieszkalnych i zbiorowego zamieszkania				
Siechnice	3 534	3 699	3 758	3 758	3 819
Siechnice - miasto	516	530	539	539	544
Siechnice - obszar wiejski	3 018	3 169	3 219	3 219	3 275
	woda dostarczona gospodarstwom domowym w dam3				
Siechnice	564,4	604,0	642,8	680,1	718,7
Siechnice - miasto	189,9	207,3	215,9	232,7	237,2
Siechnice - obszar wiejski	374,5	396,7	426,9	447,4	481,5
	ludność korzystająca z sieci wodociągowej				
Siechnice	14 876	15 453	16 044	16 778	17 594
Siechnice - miasto	5 199	5 466	5 682	5 979	6 294

[36] Za: http://zgksiechnice.pl/index.php/o-nas (15.05.2016)

Siechnice - obszar wiejski	9 677	9 987	10 362	10 799	11 300

Źródło: GUS/BDL

Dostęp do sieci wodociągowej na terenie gminy Siechnice jest powszechny – gmina jest zwodociągowana niemal w całości[37]. Odsetek ludności korzystającej z sieci wodociągowej w gminie ukształtował się w 2014 roku na poziomie 92,4% i był wyższy niż wynosiła średnia krajowa (91,6%). Natomiast jeszcze wyższe odsetki osób posiadających dostęp do wody z wodociągów stwierdzono w skali województwa (94,8%) czy powiatu wrocławskiego (96,8%). Z reguły dostęp do sieci wodociągowej w miastach jest powszechniejszy niż na obszarach wiejskich i zjawisko to dotyczyło również gminy Siechnice. W mieście z wodociągów korzystało 98,6% mieszkańców (wyższy odsetek, na poziomie 99,2%, odnotowano jedynie w miastach powiatu wrocławskiego), natomiast na obszarach wiejskich – 89,2% mieszkańców (wyższy odsetek, na poziomie 96,4%, również stwierdzono w powiecie wrocławskim).

Tabela 82. Odsetek ludności korzystającej z sieci wodociągowej w latach 2010-2014

Jednostka terytorialna	odsetek ludności korzystającej z sieci Wodociągowej				
	2010	2011	2012	2013	2014
	%	%	%	%	%
POLSKA	87,4	87,6	87,9	88,0	91,6
POLSKA – MIASTO	95,3	95,4	95,4	95,5	96,4
POLSKA – WIEŚ	75,2	75,7	76,2	76,6	84,3
DOLNOŚLĄSKIE	91,5	91,6	91,9	92,1	94,8
DOLNOŚLĄSKIE - MIASTO	96,7	96,7	96,8	96,9	97,5
DOLNOŚLĄSKIE - WIEŚ	79,4	79,9	80,8	81,2	88,5
Powiat wrocławski	88,7	89,7	90,1	90,5	96,8
Powiat wrocławski - MIASTO			97,9	98,0	99,2
Powiat wrocławski - WIEŚ			88,7	89,1	96,4
Siechnice	91,7	92,1	92,2	92,2	92,4
Siechnice – miasto	98,5	98,6	98,6	98,6	98,6
Siechnice - obszar wiejski	88,4	88,9	89,1	89,1	89,2

Źródło: GUS/BDL

Na terenie gminy Siechnice funkcjonuje system zbiorowego odprowadzania ścieków komunalnych za pośrednictwem systemu **kanalizacji sanitarnej**, jednak stopień skanalizowania poszczególnych obszarów jest zróżnicowany. Dostęp do sieci kanalizacyjnej posiadają mieszkańcy większości ulic Siechnic[38], a także miejscowości: Groblice, Iwiny, Mokry Dwór, Radomierzyce, Radwanice, Sokolniki, Święta Katarzyna, Zacharzyce, Zębice i Żerniki Wrocławskie.

Na terenach gminy nieobjętych systemem kanalizacji sanitarnej ścieki gromadzone są w zbiornikach bezodpływowych (szambach), ale wykorzystywane są również przydomowe

[37] Wg stanu na początek 2016 roku brak jest wodociągu na ul. Jaśminowej w Siechnicach.
[38] Brak kanalizacji występuje w Siechnicach na ulicach: Chabrowa, Cmentarna, Czeremchowa, Grabskiego, Jaśminowa, Jesionowa, Klonowa, Ogrodnicza, Polna, Prawocińska, Stawowa i Traugutta.

oczyszczalnie ścieków. W 2014 roku na terenie gminy znajdowało się 1 780 zbiorników bezodpływowych i 59 przydomowych oczyszczalni oraz 1 stacja zlewna.

Sieć kanalizacyjną na terenie gminy Siechnice w 2014 roku tworzyło 93,6 km czynnej sieci i 2 494 przyłącza prowadzące do budynków mieszkalnych i zbiorowego zamieszkania. Na przestrzeni lat 2010-2014 dostęp do kanalizacji w gminie znacznie się poprawił. Długość czynnej sieci wzrosła o 57,8% (w tym jedynie o 2,7% w mieście i aż o 90,3% na obszarze wiejskim), a liczba przyłączy kanalizacyjnych o 30,2% (w tym o 8,9% w mieście i o 37,3% na obszarze wiejskim). W tym samym okresie liczba ludności korzystającej w gminie z sieci kanalizacyjnej wzrosła z 9 309 do 14 004 osób, tj. o połowę (50,4%). W przypadku miasta Siechnice wzrost liczby mieszkańców korzystających z sieci kanalizacyjnej w latach 2010-2014 wyniósł 22,4%, natomiast na obszarze wiejskim – aż 81%.

Tabela 83. Charakterystyka sieci kanalizacyjnej w gminie Siechnice w latach 2010-2014

Jednostka terytorialna	2010	2011	2012	2013	2014
	długość czynnej sieci w km				
Siechnice	59,3	59,8	70,5	71,1	93,6
Siechnice - miasto	22,0	22,0	22,4	22,4	22,6
Siechnice - obszar wiejski	37,3	37,8	48,1	48,7	71,0
	przyłącza prowadzące do budynków mieszkalnych i zbiorowego zamieszkania				
Siechnice	1 915	2 005	2 326	2 407	2 494
Siechnice - miasto	474	528	509	509	516
Siechnice - obszar wiejski	1 441	1 477	1 817	1 898	1 978
	ludność korzystająca z sieci kanalizacyjnej				
Siechnice	9 309	9 905	11 008	11 658	14 004
Siechnice - miasto	4 851	5 165	5 355	5 635	5 936
Siechnice - obszar wiejski	4 458	4 740	5 653	6 023	8 068

Źródło: GUS/BDL

W porównaniu z dostępem do sieci wodociągowej, sytuacja w zakresie korzystania z kanalizacji w gminie jest trudniejsza. Wartość uzyskana dla całej gminy w 2014 roku wynosiła 73,5%, tj. więcej niż w powiecie wrocławskim (58%) i w kraju (68,7%), a nieznacznie mniej niż na Dolnym Śląsku (75%). Na tle pozostałych jednostek wyróżnia się miasto Siechnice, gdzie dostęp do sieci kanalizacyjnej jest najbardziej powszechny – korzysta z niej 93% mieszkańców. Również obszary wiejskie gminy wyróżniały się pozytywnie na tle analogicznych rejonów większych jednostek, gdyż odsetek ludności korzystającej z sieci kanalizacyjnej w 2014 roku wynosił 63,7%. Pozytywnym zjawiskiem jest ponadto poprawiający się dostęp do sieci kanalizacyjnej – w latach 2010-2014 odsetek wzrósł w gminie o 28%, w tym o 56,5% na obszarach wiejskich. W skali powiatu wrocławskiego tempo wzrostu było szybsze i wynosiło 32,4%, natomiast wolniej wzrastał odsetek ludności korzystającej z sieci kanalizacyjnej w kraju (o 10,8%) czy na Dolnym Śląsku (o 10,1%).

Tabela 84. Odsetek ludności korzystającej z sieci kanalizacyjnej w latach 2010-2014

Jednostka terytorialna	odsetek ludności korzystającej z sieci Kanalizacyjnej				
	2010	2011	2012j	2013	2014
	%	%	%	%	%
POLSKA	62,0	63,5	64,3	65,1	68,7
POLSKA – MIASTO	86,1	86,7	87,0	87,4	89,3
POLSKA – WIEŚ	24,8	27,8	29,4	30,9	37,3
DOLNOŚLĄSKIE	68,1	69,3	70,1	70,8	75,0
DOLNOŚLĄSKIE - MIASTO	85,5	86,3	86,7	87,2	90,0
DOLNOŚLĄSKIE - WIEŚ	27,7	30,1	32,2	33,5	41,1
Powiat wrocławski	43,8	47,1	49,5	50,9	58,0
Powiat wrocławski - MIASTO			84,4	84,7	90,4
Powiat wrocławski - WIEŚ			43,2	44,8	52,2
Siechnice	57,4	59,0	63,3	64,1	73,5
Siechnice – miasto	91,9	93,2	92,9	92,9	93,0
Siechnice - obszar wiejski	40,7	42,2	48,6	49,7	63,7

Źródło: GUS/BDL

Ścieki komunalne z terenu gminy Siechnice są odprowadzane do dwóch oczyszczalni ścieków: Oczyszczalni Ścieków SBR w Siechnicach i Oczyszczalni Ścieków BIOBLOK w Siechnicach. Na terenie gminy znajdują się również 53 przepompownie ścieków.

W 2014 roku z oczyszczalni ścieków korzystało 12 352 mieszkańców gminy Siechnice, w tym 5 632 w mieście (45,6% wszystkich korzystających w gminie) i 6 720 na obszarze wiejskim (54,4%). W latach 2010-2014 liczba ludności korzystającej z oczyszczalni ścieków w gminie Siechnice wzrosła o 42%, przy czym szybciej proces ten postępował w mieście (o 33,1%) niż na obszarze wiejskim (o 50,4%). Wielkość ścieków odprowadzanych z terenu gminy Siechnice fluktuowała w latach 2010-2014, przyjmując ostatecznie wartość 715 dam^3 w 2014 roku, tj. o 43,6% więcej niż w 2010 roku, ale jednocześnie o 6,9% mniej niż w 2013 roku.

Tabela 85. Oczyszczalnie ścieków w gminie Siechnice w latach 2010-2014

Jednostka terytorialna	2010	2011	2012	2013	2014
	ścieki odprowadzone w dam^3				
Siechnice	498	637	576	768	715
Siechnice - miasto	240	227	322	365	283
Siechnice - obszar wiejski	258	410	254	403	432
	ludność korzystająca z oczyszczalni ścieków				
Siechnice	8 700	10 400	10 800	11 963	12 352
Siechnice - miasto	4 231	3 200	5 200	5 490	5 632
Siechnice - obszar wiejski	4 469	7 200	5 600	6 473	6 720

Źródło: GUS/BDL

Rokrocznie zwiększa się odsetek mieszkańców gminy korzystających z oczyszczalni ścieków. W 2010 roku ścieki odbierane były od 54% mieszkańców, podczas gdy w 2014 roku – już od

65%. Mimo widocznej poprawy w zakresie odsetka ludności korzystającej z oczyszczalni ścieków oraz korzystniejszej sytuacji w gminie Siechnice niż w powiecie wrocławskim (59% korzystających), nadal wyższe odsetki korzystających w oczyszczalni ścieków występowały w skali kraju (71%) oraz Dolnego Śląska (79%). Zgodnie z powszechną tendencją, łatwiejszy dostęp do oczyszczalni ścieków mają mieszkańcy miast – w mieście Siechnice odsetek korzystających wynosił 88%, pozostając na najniższym poziomie w porównaniu z miastami kraju (94%), województwa (95%) i powiatu (91%). Na obszarze wiejskim gminy z oczyszczalni ścieków korzystało 53% mieszkańców, tj. więcej niż wynosiła średnia krajowa (37%) i wojewódzka (42%) i minimalnie mniej niż średnia powiatowa dla obszarów wiejskich (54%).

Tabela 86. Odsetek ludności korzystającej z oczyszczalni ścieków miejskich i wiejskich w latach 2010-2014

Jednostka terytorialna	**odsetek ludności korzystający z oczyszczalni ścieków miejskich i wiejskich**				
	ogółem				
	2010	2011	2012	2013	2014
	%	%	%	%	%
POLSKA	65%	66%	69%	70%	71%
POLSKA – MIASTO	88%	88%	92%	93%	94%
POLSKA – WIEŚ	28%	31%	33%	35%	37%
DOLNOŚLĄSKIE	76%	77%	77%	78%	79%
DOLNOŚLĄSKIE - MIASTO	95%	95%	95%	95%	95%
DOLNOŚLĄSKIE - WIEŚ	31%	34%	37%	39%	42%
Powiat wrocławski	44%	46%	50%	55%	59%
Powiat wrocławski - MIASTO			94%	92%	91%
Powiat wrocławski - WIEŚ			43%	49%	54%
Siechnice	54%	62%	62%	66%	65%
Siechnice – miasto	80%	58%	90%	91%	88%
Siechnice - obszar wiejski	41%	64%	48%	53%	53%

Źródło: GUS/BDL

SYSTEM CIEPŁOWNICZY[39]

Na przełomie XIX i XX wieku w miejscowości Siechnice powstała elektrociepłownia „Czechnica", która obecnie wchodzi w skład Zespołu Elektrociepłowni Wrocławskich KOGENERACJA S.A. Moc elektryczna elektrociepłowni wynosi 100 MW, a cieplna 247 MWt. W jej skład wchodzą 3 kotły OP-130 każdy o mocy cieplnej równej 98,5 MWt, 1 kocioł fluidalny BFB na biomasę (76,5 MWt mocy cieplnej) oraz 2 turbozespoły (każdy

[39] Za: *Plan gospodarki niskoemisyjnej dla Zintegrowanych Inwestycji Terytorialnych Wrocławskiego Obszaru Funkcjonalnego wykonano na podstawie umowy nr 2/2014. Dokument ten jest zgodny z zakresem określonym w umowie oraz ze Szczegółowymi zaleceniami dotyczącymi struktury planu gospodarki niskoemisyjnej, w ramach działania 9.3 konkursu nr 2/POIiŚ/9.3/2013 - Termomodernizacja obiektów użyteczności publicznej - plany gospodarki niskoemisyjnej – PGN*

o mocy elektrycznej równej 50 MW i 123,5 MWt mocy cieplnej). Elektrociepłownia „Czechnica" pokrywa ok. 90% potrzeb cieplnych budynków mieszkalnych, użyteczności publicznej oraz drobnego przemysłu w gminie (w tym PPO Siechnice).

Infrastrukturę ciepłowniczą w gminie tworzą:

- Magistrala Ciepłownicza do miasta Wrocławia (2 x Dn 900). Dystrybutorem sieci ciepłowniczych jest FORTUM, który dostarcza ciepło do odbiorców we Wrocławiu. Sieć ta należy do FORTUM i poprowadzona jest od granicy elektrociepłowni „Czechnica", poprzez Radwanice w kierunku południowych rejonów miasta Wrocławia;
- Sieć Ciepłownicza Nr 1 (SC1), którą tworzą rurociągi technologiczne 3 x Dn 500, będąca własnością Zespołu Elektrociepłowni Wrocławskich KOGENERACJA S.A. Sieć ta jest siecią mieszaną (częściowo napowietrzną, posadowioną na estakadzie, a częściowo podziemną, w kanale i częściowo preizolowaną). Jej długość wynosi 2,7 km. Dostarcza ona ciepło do Przedsiębiorstwa Produkcji Ogrodniczej Siechnice Sp. z o.o. – energia jest tam wykorzystywana do celów technologicznych i socjalno-bytowych;
- Sieć Ciepłownicza Nr 2 (SC2), którą tworzą dwie lokalne magistrale ciepłownicze (M1 i M2). Jej długość wynosi 26,0 km. Sieć SC2 jest wyłącznie siecią podziemną preizolowaną. Zaopatruje ona w ciepło sieciowe odbiorców instytucjonalnych i indywidualnych w gminie Siechnice. Magistrala Ciepłownicza Nr 1 (M1), 2 x Dn 200/250, dostarcza ciepło do odbiorców na zachodzie i centrum Siechnic (głównie stara część miasta) oraz do odbiorców w Świętej Katarzynie. Magistrala Ciepłownicza Nr 2 (M2), 2 x Dn 200, dostarcza natomiast ciepło sieciowe do odbiorców na wschodzie i centrum Siechnic (głównie nowa część miasta) oraz w rejonie Gminnej Strefy Aktywności Gospodarczej (GSAG).

KOGENERACJA S.A. posiada aktualny *Plan Rozwoju Sieci Ciepłowniczej w Gminie Siechnice na lata 2014-2016*. Stanowi on kontynuację analogicznych dokumentów, które są redagowane cyklicznie od roku 2005 i obejmuje zamierzenia inwestycyjne, remontowe i modernizacyjne, które są zaplanowane do realizacji w zakresie sieci ciepłowniczej KOGENERACJI S.A. posadowionej na nieruchomościach w aglomeracjach Siechnice i Święta Katarzyna.

Dostęp do sieci ciepłowniczej w gminie Siechnice posiadają mieszkańcy Radwanic i Świętej Katarzyny oraz większości ulic w Siechnicach (1-go Maja, Cicha, Ciepłownicza, Energetyczna, Fabryczna, Gimnazjalna, Henryka III, Jana Pawła II, Jarzębinowa, Jesionowa, Kasztanowa, Klonowa, Kochanowskiego, Kolejowa, Kościelna, Kraszewskiego, Kwiatkowskiego, Kwiatowa, Mickiewicza, Ogrodnicza, Osiedlowa, Polna, Popiełuszki, Sienkiewicza, Sportowa, Staszica, Szkolna, Słoneczna, Słowackiego, Św. Katarzyny, Św. Krzyża, Tuwima, Wiosenna, Zacisze i Ziemska).

SYSTEM GAZOWNICZY[40]

Gmina Siechnice zasilana jest gazem ziemnym wysokometanowym. Przez obszar gminy przebiegają stalowe gazociągi wysokiego ciśnienia:

- Relacji Ołtaszyn – Kiełczów: DN 350 6,3 MPa od granicy gminy do Iwin, DN 300 6,3 MPa od Iwin, DN 100 6,3 MPa do stacji Żerniki Wrocławskie;
- Relacji Ołtaszyn – Brzeg Opolski: DN 350 4,0 MPa, DN 80 4,0 MPa do stacji Żerniki Wrocławskie.

Zaopatrzenie gminy w gaz następuje poprzez: stację redukcyjno-pomiarową Iº w Żernikach Wrocławskich oraz stacje redukcyjno-pomiarowe IIº w Radwanicach, w Siechnicach, w Świętej Katarzynie oraz w Żernikach Wrocławskich. Stacje IIº w Radwanicach, Siechnicach i Świętej Katarzynie zasilane są gazem średniopręźnym z gazociągu relacji Stanowice – Tarnogaj, stacja IIº w Żernikach Wrocławskich zasilana jest ze stacji Iº w Żernikach Wrocławskich.

Wg stanu na 2016 rok dostęp do sieci gazowej w gminie Siechnice posiadają mieszkańcy następujących miejscowości: Biestrzyków, Groblice, Iwiny, Mokry Dwór, Radomierzyce, Radwanice, Smardzów, Święta Katarzyna, Zacharzyce i Żerniki Wrocławskie. W Siechnicach sieć gazowa doprowadzona została do poniższych ulic: 1-go Maja, Cicha, Ciepłownicza, Czeremchowa, Energetyczna, Fabryczna, Gimnazjalna, Henryka III, Jana Pawła II, Jarzębinowa, Jesienna, Kasztanowa, Klonowa, Kochanowskiego, Kolejowa, Kościelna, Kościuszki, Kraszewskiego, Kwiatkowskiego, Kwiatowa, Letnia, Lwowska, Mickiewicza, Modrzewiowa, Ogrodnicza, Opolska, Osiedlowa, Polna, Popiełuszki, Sienkiewicza, Sportowa, Staszica, Stawowa, Szkolna, Słoneczna, Słowackiego, Św. Floriana, Św. Katarzyny, Świerczewskiego, Tuwima, Wileńska, Wiosenna, Zachodnia, Zacisze, Ziemska.

Sieć gazową na terenie gminy Siechnice w 2014 roku tworzyło 109 180 m czynnej sieci ogółem, w tym 31 238 m sieci przesyłowej i 77 942 m sieci rozdzielczej. Wraz z rozbudową sieci rozdzielczej w latach 2010-2014 długość czynnej sieci gazowej w gminie wzrosła o 16,6%, przy czym nieznacznie szybciej rozwijała się sieć rozdzielcza usytuowana na obszarze wiejskim gminy (o 17,3%) niż w mieście (o 13,8%). Ponadto na terenie gminy Siechnice znajdowały się 1 932 przyłącza gazowe do budynków, w tym 1 733 przyłącza do budynków mieszkalnych. Zdecydowana większość przyłączy zlokalizowana była na obszarze wiejskim (1 649 przyłączy, tj. 85,3% ogólnej liczby), natomiast w mieście znajdowały się 283 przyłącza gazowe (14,7%).

[40] Za: *Plan gospodarki niskoemisyjnej…*

Tabela 87. Charakterystyka sieci gazowej w gminie Siechnice w latach 2010-2014

Jednostka terytorialna	2010	2011	2012	2013	2014
	długość czynnej sieci ogółem w m				
Siechnice	98 094	100 661	103 444	106 100	109 180
Siechnice - miasto	13 181	13 286	13 521	13 941	14 995
Siechnice - obszar wiejski	84 913	87 375	89 923	92 159	94 185
	długość czynnej sieci przesyłowej w m				
Siechnice	31 238	31 238	31 238	31 238	31 238
Siechnice - miasto	0	0	0	0	0
Siechnice - obszar wiejski	31 238	31 238	31 238	31 238	31 238
	długość czynnej sieci rozdzielczej w m				
Siechnice	66 856	69 423	72 206	74 862	77 942
Siechnice - miasto	13 181	13 286	13 521	13 941	14 995
Siechnice - obszar wiejski	53 675	56 137	58 685	60 921	62 947
	czynne przyłącza do budynków				
Siechnice	1 503	1 591	1 718	1 802	1 932
Siechnice - miasto	267	272	272	275	283
Siechnice - obszar wiejski	1 236	1 319	1 446	1 527	1 649

Źródło: GUS/BDL

W 2014 roku liczba odbiorców gazu w gminie Siechnice kształtowała się na poziomie 4 054 osób, z czego 73% stanowili mieszkańcy obszaru wiejskiego (2 956 osób). Natomiast z sieci gazowej w gminie korzystało łącznie 11 098 mieszkańców, w tym 8 159 zamieszkałych na obszarze wiejskim (73,5%). W porównaniu do 2010 roku liczba ludności korzystającej z sieci gazowej wzrosła o 9,5%, o ile jednak w mieście nastąpił spadek (-8,2)%, w przypadku obszarów wiejskich wzrost liczby korzystających z sieci gazowej wyniósł 1 220 osób, tj. 17,6%. Mieszkańcy gminy Siechnice zużyli w 2014 roku 3 216 tys. m^3 gazu z sieci, tj. o 1,6% mniej niż w 2010 roku.

Tabela 88. Korzystanie z sieci gazowej w gminie Siechnice w latach 2010-2014

Jednostka terytorialna	2010	2011	2012	2013	2014
	odbiorcy gazu				
Siechnice	3 166	3 370	3 540	3 954	4 054
Siechnice - miasto	1 080	1 084	1 080	1 093	1 098
Siechnice - obszar wiejski	2 086	2 286	2 460	2 861	2 956
	zużycie gazu w tys. m3				
Siechnice	3 268,20	2 954,20	3 320,9	3 430,6	3 215,8
Siechnice - miasto	380,4	365,0	686,6	328,0	295,4
Siechnice - obszar wiejski	2 887,80	2 589,20	2 634,3	3 102,6	2 920,4
	ludność korzystająca z sieci gazowej				
Siechnice	10 139	10 257	10 159	10 948	11 098
Siechnice - miasto	3 200	3 169	2 921	2 937	2 939
Siechnice - obszar wiejski	6 939	7 088	7 238	8 011	8 159

Źródło: GUS/BDL

W 2014 roku dostęp do gazu sieciowego posiadało 58,3% mieszkańców gminy Siechnice. Była to wartość wyższa niż przeciętnie w powiecie (37,4%) czy kraju (52,2%), ale niższa niż w województwie (61,4%). Również w przypadku poziomu gazyfikacji obserwowane były różnice między miastami a obszarami wiejskimi. Należy jednak podkreślić odwrotną sytuację w gminie niż w innych jednostkach. W przypadku powiatu wrocławskiego, województwa dolnośląskiego i kraju odsetki korzystających z sieci gazowej w miastach były znacznie wyższe niż na obszarach wiejskich (różnica była dwu, a nawet trzykrotna na korzyść miast), natomiast sytuacja w gminie Siechnice była odmienna. W 2014 roku w mieście Siechnice z gazu sieciowego korzystało 46,1% mieszkańców (najmniej wśród miast innych jednostek administracyjnych), podczas gdy na obszarach wiejskich gminy odsetek wynosił 64,4% (tym razem była to wartość najwyższa w porównaniu z obszarami wiejskimi kraju, województwa i powiatu).

Tabela 89. Odsetek ludności korzystającej z sieci gazowej w latach 2010-2014

Jednostka terytorialna	odsetek ludności korzystającej z sieci gazowej				
	2010	2011	2012	2013	2014
	%	%	%	%	%
POLSKA	52,5	52,5	52,4	52,4	52,2
POLSKA - MIASTO	72,9	72,7	72,4	72,3	71,7
POLSKA - WIEŚ	20,8	21,2	21,7	22,0	22,4
DOLNOŚLĄSKIE	62,8	62,7	61,8	61,7	61,4
DOLNOŚLĄSKIE - MIASTO	84,6	84,4	83,1	82,9	82,4
DOLNOŚLĄSKIE - WIEŚ	12,1	12,6	12,9	13,6	14,1
Powiat wrocławski	32,3	33,3	33,3	35,7	37,4
Powiat wrocławski - MIASTO			64,6	64,0	63,1
Powiat wrocławski - WIEŚ			27,6	30,6	32,8
Siechnice	62,5	61,1	58,4	60,2	58,3
Siechnice - miasto	60,7	57,2	50,7	48,4	46,1
Siechnice - obszar wiejski	63,4	63,1	62,2	66,1	64,4

Źródło: GUS/BDL

SYSTEM ELEKTROENERGETYCZNY[41]

Gmina Siechnice zaopatrywana jest w energię elektryczną z krajowego systemu elektroenergetycznego, głównie poprzez lokalnego dystrybutora: EnergiaPro GRUPA TAURON S.A. Podstawowe zasilanie odbywa się ze stacji transformatorowo-rozdzielczej 110/20 kV GPZ R-104 „Zacharzyce", która należy do EnergiaPro. Energia elektryczna jest również dostarczana przez Elektrociepłownię „Czechnica" o mocy 100 MW, która wchodzi w skład Zespołu Elektrociepłowni Wrocławskich KOGENERACJA S.A.

Głównym punktem zasilania jest GPZ „Zacharzyce" (składa się z dwóch transformatorów 110/20 kV, każdy o mocy wynoszącej 16 MVA) i GPZ „Siechnice" (składający się z dwóch

[41] *Plan gospodarki niskoemisyjnej…*

transformatorów 110/20 kV, każdy o mocy wynoszącej 31,5 MVA). Ponadto gmina Siechnice jest pokryta sieciami średniego i niskiego napięcia, a na jej terenie znajduje się kilkadziesiąt stacji transformatorowych (we wszystkich miejscowościach gminy).

Gmina Siechnice posiada 2 907 punktów oświetlenia ulicznego. Oświetlenie uliczne stanowią źródła światła sodowe (2 875 szt.) i rtęciowe (32 szt.), o mocy od 70 do 250 W. Zużycie energii w 2013 r. na oświetlenie uliczne wyniosło 1 104 577 kWh, dając łączny koszt 1 018 144,71 zł. Na terenie gminy znajdują się 4 sygnalizatory świetlne wykorzystujące moduły LED o mocy 15-20 W. Zużycie energii w 2013 roku wyniosło 6 450 kWh, co dało łączny koszt 5 160 zł.

Mieszkańcy miasta Siechnice zużywają znacznie mniej energii elektrycznej niż mieszkańcy innych jednostek administracyjnych. W 2014 roku na 1 mieszkańca miasta przypadało 542,3 kWh energii elektrycznej, co było wynikiem znacznie niższym niż średnia w miastach powiatu (686,6 kWh), województwa (692 kWh) czy kraju (aż 735 kWh). Na przestrzeni lat 2010-2014 zużycie energii elektrycznej w przeliczeniu na 1 mieszkańca analizowanych obszarów spadało – jest to proces obserwowany we wszystkich jednostkach.

Tabela 90. Zużycie energii elektrycznej w miastach na 1 mieszkańca w latach 2010-2014

Jednostka terytorialna	zużycie energii elektrycznej w miastach na 1 mieszkańca ogółem				
	2010	2011	2012	2013	2014
	kWh	kWh	kWh	kWh	kWh
POLSKA - MIASTO	785,4	773,7	768,6	761,4	735,0
DOLNOŚLĄSKIE - MIASTO	765,8	758,7	784,1	752,6	692,0
Powiat wrocławski - MIASTO			764,3	731,6	686,6
Siechnice - miasto	616,9	571,0	643,2	559,3	542,3

Źródło: GUS/BDL

STAN ZASOBÓW MIESZKANIOWYCH

W 2014 roku na terenie gminy Siechnice znajdowały się 4 053 budynki mieszkalne. Zdecydowana większość z nich (3 475 budynków; 85,7%) zlokalizowana była na obszarze wiejskim gminy. Pozostałe 14,3% budynków mieszkalnych usytuowanych było w mieście (578 budynków). Zasoby mieszkaniowe gminy tworzyło 7 577 mieszkań, o łącznej powierzchni użytkowej 759 850 m^2, składające się z 35 336 izb. Podobnie jak w przypadku budynków mieszkalnych, większość mieszkań znajdowała się na obszarze wiejskim, jednak ich udział był tym razem niższy: 60,5% mieszkań zlokalizowanych było na terenie wiejskim, zaś 39,5% w mieście Siechnice. Analiza danych dotyczących zasobów mieszkaniowych w latach 2010-2014 wskazuje na dynamiczny rozwój mieszkalnictwa w gminie – liczba budynków mieszkalnych w tym okresie wzrosła o jedną trzecią (33,3%), liczba mieszkań o 31,1%, a liczba izb o 23%. Rozwój następował zarówno w mieście, jak i na terenie wiejskim gminy – w obu przypadkach rokrocznie zwiększała się liczba budynków mieszkalnych, mieszkań i izb, przy czym nieznacznie szybciej proces ten postępował w mieście.

Tabela 91. Budynki mieszkalne i zasoby mieszkaniowe w gminie Siechnice w latach 2010-2014

Jednostka terytorialna	2010	2011	2012	2013	2014
	budynki mieszkalne				
Siechnice	3 040	3 341	3 593	3 827	4 053
Siechnice - miasto	428	506	537	559	578
Siechnice - obszar wiejski	2 612	2 835	3 056	3 268	3 475
	mieszkania				
Siechnice	5 781	6 145	6 611	7 099	7 577
Siechnice - miasto	2 254	2 419	2 558	2 770	2 993
Siechnice - obszar wiejski	3 527	3 726	4 053	4 329	4 584
	izby				
Siechnice	28 724	30 212	32 035	33 791	35 336
Siechnice - miasto	9 895	10 488	10 898	11 447	12 009
Siechnice - obszar wiejski	18 829	19 724	21 137	22 344	23 327
	powierzchnia użytkowa mieszkań w m^2				
Siechnice	585 249	622 259	671 079	719 552	759 850
Siechnice - miasto	149 755	162 196	171 128	184 804	198 173
Siechnice - obszar wiejski	435 494	460 063	499 951	534 748	561 677

Źródło: GUS/BDL

Na 1000 mieszkańców gminy Siechnice przypadały w 2014 roku niemal 400 mieszkania. Była to wartość znacznie wyższa niż średnia dla powiatu wrocławskiego (324 mieszkania na 1000 ludności), województwa dolnośląskiego (357,3 mieszkania na 1000 ludności) i całego kraju (363,4 mieszkania na 1000 ludności). Sytuacja w zakresie mieszkalnictwa stopniowo się poprawia we wszystkich jednostkach, czego wyrazem są rosnące wskaźniki mieszkań przypadających na 1000 mieszkańców – najszybciej proces ten postępował właśnie w gminie Siechnice, gdzie w latach 2010-2014 wartość analizowanego wskaźnika wzrosła o 11,6%, podczas gdy w pozostałych jednostkach tempo wzrostu okazało się dwu-, a nawet trzykrotnie niższe. Nadal jednak potrzeby mieszkaniowe na obszarach wiejskich są zaspokojone w mniejszym stopniu niż w miastach i jest to trend obserwowany we wszystkich jednostkach administracyjnych. W 2014 roku na 1000 mieszkańców wsi w gminie Siechnice przypadały 362 mieszkania, podczas gdy w mieście było to 469 mieszkań. W obu przypadkach wskaźnik osiągał wyższą wartość niż na obszarach miejskich i wiejskich kraju, województwa i powiatu.

Tabela 92. Mieszkania na 1000 mieszkańców w latach 2010-2014

Jednostka terytorialna	mieszkania na 1000 mieszkańców				
	2010	2011	2012	2013	2014
	-	-	-	-	-
POLSKA	349,6	352,6	356,1	359,9	363,4
POLSKA - MIASTO	388,1	391,9	396,5	401,4	405,9
POLSKA - WIEŚ	290,0	291,8	294,1	296,4	298,7
DOLNOŚLĄSKIE	367,7	371,0	375,9	381,6	386,2
DOLNOŚLĄSKIE - MIASTO	394,4	398,7	404,8	411,9	417,3
DOLNOŚLĄSKIE - WIEŚ	305,6	307,1	309,7	312,9	316,2

Powiat wrocławski	338,5	340,3	347,0	351,5	357,3
Powiat wrocławski – MIASTO			395,2	403,4	409,2
Powiat wrocławski – WIEŚ			338,3	342,2	348,0
Siechnice	356,3	366,2	380,0	390,3	397,8
Siechnice – miasto	427,2	436,3	443,9	456,9	469,0
Siechnice - obszar wiejski	322,2	331,6	348,3	357,0	362,0

Źródło: GUS/BDL

Gmina Siechnice, podobnie jak cały powiat wrocławski wyróżnia się na tle województwa i kraju, znacznie wyższym wskaźnikiem przeciętnej powierzchni użytkowej 1 mieszkania. W 2014 roku przeciętne mieszkanie w powiecie miało powierzchnię niemal 105 m^2, natomiast nieznacznie mniejsze, bo średnio 100 m^2, były mieszkania w gminie Siechnice. Znacznie mniejszymi mieszkaniami dysponowali mieszkańcy kraju (73,4 m^2) czy Dolnego Śląska (72,2 m^2). Większe mieszkania znajdują się na obszarach wiejskich niż w miastach – jest to prawidłowość występująca we wszystkich analizowanych jednostkach terytorialnych. W przypadku gminy Siechnice różnica między przeciętną powierzchnią użytkową 1 mieszkania w mieście (66,2 m^2) a na obszarach wiejskich (122,5 m^2) była największa i wynosiła ponad 56 m^2.

Tabela 93. Przeciętna powierzchnia użytkowa 1 mieszkania w latach 2010-2014

Jednostka terytorialna	**przeciętna powierzchnia użytkowa 1 mieszkania**				
	2010	2011	2012	2013	2014
	m2	m2	m2	m2	m2
POLSKA	72,3	72,6	72,8	73,1	73,4
POLSKA – MIASTO	63,6	63,8	63,9	64,1	64,2
POLSKA – WIEŚ	90,3	90,8	91,3	91,8	92,3
DOLNOŚLĄSKIE	71,5	71,7	71,9	72,0	72,2
DOLNOŚLĄSKIE – MIASTO	65,3	65,4	65,4	65,4	65,4
DOLNOŚLĄSKIE - WIEŚ	90,0	90,6	91,2	91,8	92,3
Powiat wrocławski	102,6	103,4	103,9	104,6	104,7
Powiat wrocławski - MIASTO			82,0	81,7	81,3
Powiat wrocławski - WIEŚ			108,6	109,5	109,7
Siechnice	101,2	101,3	101,5	101,4	100,3
Siechnice - miasto	66,4	67,1	66,9	66,7	66,2
Siechnice - obszar wiejski	123,5	123,5	123,4	123,5	122,5

Źródło: GUS/BDL

Przeciętny mieszkaniec gminy Siechnice ma do swojej dyspozycji niemal 40 m^2 powierzchni użytkowej mieszkania. Wskaźnik dla gminy ponownie pozostawał na poziomie znacznie wyższym niż średnia krajowa i wojewódzka (po 27-28 m^2 na 1 osobę), ale w tym przypadku przewyższał również wartość wskaźnika dla powiatu wrocławskiego (37,4 m^2 na 1 osobę). Korzystniejsza sytuację stwierdzano na obszarach wiejskich, gdzie wskaźniki przeciętnej powierzchni użytkowej mieszkania na 1 osobę, okazywały się wyższe niż w miastach poszczególnych jednostek. Ponownie również właśnie w gminie Siechnice obserwowana była

największa różnica między powierzchnią mieszkania przypadającą na 1 mieszkańca miasta (31,1 m^2) a 1 mieszkańca obszaru wiejskiego (44,4 m^2).

Tabela 94. Przeciętna powierzchnia użytkowa mieszkania na 1 osobę w latach 2010-2014

Jednostka terytorialna	**przeciętna powierzchnia użytkowa mieszkania na 1 osobę**				
	2010	2011	2012	2013	2014
	m2	m2	m2	m2	m2
POLSKA	25,3	25,6	25,9	26,3	26,7
POLSKA - MIASTO	24,7	25,0	25,4	25,7	26,1
POLSKA - WIEŚ	26,2	26,5	26,8	27,2	27,6
DOLNOŚLĄSKIE	26,3	26,6	27,0	27,5	27,9
DOLNOŚLĄSKIE - MIASTO	25,7	26,1	26,5	26,9	27,3
DOLNOŚLĄSKIE - WIEŚ	27,5	27,8	28,2	28,7	29,2
Powiat wrocławski	34,7	35,2	36,1	36,8	37,4
Powiat wrocławski - MIASTO			32,4	32,9	33,3
Powiat wrocławski - WIEŚ			36,7	37,5	38,2
Siechnice	36,1	37,1	38,6	39,6	39,9
Siechnice - miasto	28,4	29,3	29,7	30,5	31,1
Siechnice - obszar wiejski	39,8	40,9	43	44,1	44,4

Źródło: GUS/BDL

3. Obszary zdegradowane i obszary rewitalizacji

3.1. Stan kryzysowy i obszar zdegradowany

Obszar gminy znajdujący się w stanie kryzysowym *z powodu koncentracji negatywnych zjawisk społecznych, w szczególności bezrobocia, ubóstwa, przestępczości, niskiego poziomu edukacji lub kapitału społecznego, a także niewystarczającego poziomu uczestnictwa w życiu publicznym i kulturalnym,* ***można wyznaczyć jako obszar zdegradowany*** *w przypadku występowania na nim ponadto co najmniej jednego z następujących negatywnych zjawisk:*

- *gospodarczych – w szczególności niskiego stopnia przedsiębiorczości, słabej kondycji lokalnych przedsiębiorstw lub*
- *środowiskowych – w szczególności przekroczenia standardów jakości środowiska, obecności odpadów stwarzających zagrożenie dla życia, zdrowia ludzi lub stanu środowiska, lub*
- *przestrzenno-funkcjonalnych – w szczególności niewystarczającego wyposażenia w infrastrukturę techniczną i społeczną lub jej złego stanu technicznego, braku dostępu do podstawowych usług lub ich niskiej jakości, niedostosowania rozwiązań urbanistycznych do zmieniających się funkcji obszaru, niskiego poziomu obsługi komunikacyjnej, niedoboru lub niskiej jakości terenów publicznych, lub*
- *technicznych – w szczególności degradacji stanu technicznego obiektów budowlanych, w tym o przeznaczeniu mieszkaniowym, oraz niefunkcjonowaniu rozwiązań technicznych umożliwiających efektywne korzystanie z obiektów budowlanych, w szczególności w zakresie energooszczędności i ochrony środowiska.*

Diagnoza czynników i zjawisk kryzysowych (Rozdział 2) polegała na szerokim przeanalizowaniu sytuacji społeczno-gospodarczej w oparciu o możliwe i dostępne dane źródłowe.

Istotnym elementem diagnozy było obiektywne stwierdzenie czy za pomocą dostępnych danych można uznać, czy dane zjawisko ma charakter zjawiska problemowego (stanu kryzysowego). Temu właśnie służyła analiza porównawcza, tj. odniesienie skali zjawisk do występujących na innych poziomach statystycznych (zobiektywizowanie czy coś jest realnie problemem). Takie podejście rzutuje na całą logikę dokumentu. Program rewitalizacji ma bowiem pomóc rozwiązywać **KLUCZOWE PROBLEMY**, w sposób **NAJEFEKTYWNIEJSZY**. To jakie działania rewitalizacyjne gmina zamierza prowadzić

zależy od rzetelności diagnozy, w tym rzetelności zdefiniowania problemów. Jeśli dostępność lub jakość danych, opisujących potencjalne problemy nie była zadowalająca, to takie dane nie były ujmowane w dalszej analizie.

Szczegółowa diagnoza, a także badania z mieszkańcami pozwoliły na określenie stanów kryzysowych.

Na obszarze gminy Siechnice zdiagnozowano następujące negatywne zjawiska społeczne:

Wysokie wskaźniki obciążenia demograficznego – widoczne w wysokim udziale osób w wieku nieprodukcyjnym w ludności w wieku produkcyjnym.

Ocenę sytuacji demograficznej uzupełniają **wskaźniki obciążenia demograficznego**. Pierwszy z nich określa liczbę osób w wieku nieprodukcyjnym przypadającą na 100 osób w wieku produkcyjnym. W przypadku gminy Siechnice, w 2014 roku na 100 osób w wieku produkcyjnym przypadało najmniej, gdyż 53,3 osoby w wieku przedprodukcyjnym i poprodukcyjnym. Dla powiatu wrocławskiego, województwa i kraju wskaźnik przyjmował wartość wyższą (odpowiednio 54,7, 57,5 i 58,8 osób). Na tle pozostałych jednostek szczególnie wyróżniało się miasto Siechnice, gdzie na 100 osób w wieku nieprodukcyjnym przypadało jedynie 48 osób w wieku produkcyjnym.

Starzenie się społeczeństwa – widoczne w istotnym przyroście osób w wieku poprodukcyjnym w analizowanych latach 2015/2010

Na przestrzeni lat 2010-2014 liczba ludności w wieku przedprodukcyjnym (do 17 lat włącznie) zwiększyła się w gminie z 3 118 do 3 983, co oznacza wzrost na poziomie 27,7%. Tym samym udział ludności w wieku przedprodukcyjnym w ogóle ludności gminy zwiększył się z 19,2% do 20,9%. W przypadku ludności w wieku produkcyjnym (18-60/65 lat), mimo ogólnego wzrostu liczebności tej kategorii o 13,2% (z 10 979 do 12 424 osób), jej udział w ogóle ludności gminy zmniejszył się z 67,7% do 65,2%. O 24% zwiększyła się natomiast w latach 2010-2014 liczba mieszkańców gminy Siechnice w wieku poprodukcyjnym (z 2 126 do 2 638 osób), co spowodowało wzrost udziału tej kategorii w ogóle ludności z 13,1% do 13,9%.

Długotrwałe bezrobocie - widoczne w znacznym i rosnącym odsetku osób długotrwale bezrobotnych w liczbie bezrobotnych ogółem

W 2015 roku w mieście Siechnice osoby bezrobotne, których łączna liczba wynosiła 96, zamieszkiwały na 29 ulicach miasta. Najwięcej było wśród nich mieszkańców ulicy Ciepłowniczej (15 osób, 15,6%), mniej z ulicy Energetycznej (8 osób, 8,3%), Świerczewskiego (8 osób, 8,3%) czy Piłsudskiego (6 osób, 6,3%). Na pozostałych ulicach miasta zamieszkiwało nie więcej niż 5 osób zarejestrowanych jako bezrobotne.

Wśród miejscowości tworzących obszar wiejski gminy Siechnice największa liczba zarejestrowanych bezrobotnych zamieszkiwała w Radwanicach (49 osób, tj. 15,4% ogółu bezrobotnych w gminie) oraz Świętej Katarzynie (44 osoby, tj. 13,8%). Niższy był udział bezrobotnych mieszkających w Żernikach Wrocławskich (22 osoby, 6,9%), Iwinach (19 osób, 6%), Groblicach (16 osób, 5%), Łukaszowicach (14 osób, 4,4%) czy Kotowicach (10 osób, 3,1%). W miejscowościach Bogusławice, Grodziszów, Mokry Dwór, Ozorzyce, Smardzów, Sulęcin, Sulimów, Zacharzyce, Zębice, Blizanowice, Durok i Trestno liczba bezrobotnych nie przekraczała kilku osób, zaś brak mieszkańców zarejestrowanych jako osoby bezrobotne w 2015 roku stwierdzono w Biestrzykowie, Radomierzycach, Sokolnikach i Szostakowicach.

Wśród bezrobotnych w gminie Siechnice w 2015 roku 55% stanowiły osoby długotrwale bezrobotne, 32% osoby bez kwalifikacji, a 10% osoby bez doświadczenia zawodowego. Za zjawisko negatywne należy uznać fakt znacznego wzrostu liczby bezrobotnych pozostających bez zatrudnienia dłużej niż 24 miesiące. W 2010 roku na terenie gminy zamieszkiwały 43 takie osoby (w tym 11, tj. 26% w mieście), zaś w 2015 roku – już 175 osób (w tym 52, tj. 30% w mieście), co oznacza wzrost udziału bezrobotnych długotrwale w ogóle bezrobotnych w gminie z 11% do 55%. Jedyną miejscowością gminy, w której liczba długotrwale bezrobotnych w 2015 roku okazała się niższa niż w 2010 roku, były Ozorzyce, natomiast wzrost tej kategorii bezrobotnych stwierdzono w Bogusławicach, Groblicach, Iwinach, Kotowicach, Łukaszowicach, Mokrym Dworze, Radwanicach, Smardzowie, Świętej Katarzynie, Zarzycach, Zębicach, Żernikach Wrocławskich, Blizanowicach, Duroku i Siechnicach. Udział bezrobotnych długotrwale w ogólnej liczbie bezrobotnych w poszczególnych miejscowościach gminy był bardzo zróżnicowany i wahał się w 2015 roku od 0% (Grodziszów, Sulęcin, Sulimów) do 100% (Durok).

Ubóstwo – widoczne w istotnej liczbie osób korzystających z pomocy społecznej oraz znacznym udziale w tej liczbie osób, którym przyznano świadczenia z powodu ubóstwa.

W 2015 roku w gminie Siechnice pomocą społeczną objęto 252 osoby, w tym 59 mieszkających w mieście (24,4%) i 183 mieszkańców obszaru wiejskiego gminy (75,6%). Osoby korzystające z pomocy społecznej najczęściej otrzymywały ją z powodu ubóstwa (170 osób, tj. 70,2%), rzadziej bezrobocia (107 osób, tj. 44,2%), niepełnosprawności (81 osób, 33,5%) czy długotrwałej lub ciężkiej choroby (53 osoby, tj. 21,9%).

W 2015 roku pomoc społeczna kierowana była do mieszkańców wszystkich sołectw i osiedli, choć liczba korzystających była mocno zróżnicowana. Osoby korzystające z pomocy najczęściej zamieszkiwały w mieście Siechnice (59 osób) oraz w miejscowości Święta Katarzyna (57 osób), a także w Radwanicach (39 osób), Blizanowicach (19 osób) i Łukaszowicach (14 osób). W pozostałych miejscowościach liczba osób objętych pomocą wahała się od 1 (Radomierzyce, Sulęcin) do 7 (Groblice, Kotowice, Żerniki Wrocławskie).

Przemoc w rodzinie – widoczna w istotnej liczbie wydanych „niebieskich kart".

Na podstawie dostępnych danych liczbę rodzin z gminy Siechnice, które w 2015 roku posiadały założoną „Niebieską Kartę", określono na poziomie 25 (w 2014 roku – 24 rodziny). Znajdowało się wśród nich 8 rodzin mieszkających na terenie miasta (32%) i 17 rodzin z obszarów wiejskich (68%). „Niebieskie Karty" zostały założone rodzinom z 7 sołectw i 1 osiedla, przy czym najwięcej zamieszkiwało ich w Radwanicach, gdzie liczba założonych NK wynosiła 5.

W przypadku pozostałych sołectw liczba „Niebieskich Kart" była niższa: 4 w Świętej Katarzynie, po 2 w Biestrzykowie i Groblicach oraz po 1 w Bogusławicach, Iwinach, Mokrym Dworze i Żernikach Wrocławskich.

W mieście Siechnice „Niebieskie Karty" zostały założone osobom mieszkającym na 7 ulicach. Na ulicy Grabskiego zamieszkiwały 2 rodziny z NK, natomiast na ulicach: 1-go Maja, Ciepłowniczej, Jana Pawła II, Mickiewicza, Szkolnej i Leśmiana były to pojedyncze przypadki.

KONCENTRACJA NEGATYWNYCH ZJAWISK SPOŁECZNYCH

Ustawa o rewitalizacji wskazuje, że obszar zdegradowany można wyznaczyć dla miejsc koncentracji negatywnych zjawisk społecznych, współwystępujących z negatywnymi zjawiskami ze sfer gospodarczej, środowiskowej, przestrzenno-funkcjonalnej oraz technicznej. Obszar można uznać za zdegradowany w przypadku współwystępowania minimum jednego problemu ze sfery społecznej oraz problemów z pozostałych sfer. Stan kryzysowy ma miejsce, jeśli dane negatywne zjawisko charakteryzuje się wartością wskaźników je oceniających, przekraczających średnią wartość notowaną w skali gminy. Istotne jest także obiektywne stwierdzenie, czy dane zjawisko ma charakter zjawiska kryzysowego (np. poprzez odniesienie poziomu zjawiska do średnich notowanych na innych poziomach statystycznych).

W celu jednoznacznego wskazania na jakim obszarze gminy Siechnice występuje **największe natężenie negatywnych zjawisk**, poszczególnym zjawiskom problemowym przypisano odpowiadające im wskaźniki. Punktem odniesienia terytorialnego był podział gminy na miejscowości (sołectwa). Uznanie danego zjawiska za problemowe, w przypadku danych statystycznych opisujących zjawiska w sferze społecznej, następowało w przypadku stwierdzenia wartości wskaźnika (natężenia i skali) powyżej średniej dla gminy. Zdefiniowanie istnienia problemu w sferach gospodarczej, środowiskowej, przestrzenno-funkcjonalnej oraz technicznej następowało w przypadku części danych (np. dot. sfery gospodarczej) także w odniesieniu do średniej gminnej lub obiektywnego stwierdzenia występowania lub braku występowania danego zjawiska (np. hałas komunikacyjny).

Poniżej zaprezentowano zestawienie problemów oraz wskaźników je oceniających.

Tabela 95. Wskaźniki użyte do oceny współwystępowania i natężenia negatywnych zjawisk społecznych w gminie Siechnice.

Lp.	Negatywne zjawisko	Wskaźnik pomiaru
Sfera społeczna		
1.	Wysokie wskaźniki obciążenia demograficznego	• Wskaźnik obciążenia demograficznego – ludność w wieku nieprodukcyjnym na 100 osób w wieku produkcyjnym w 2015 roku
2.	Starzenie się społeczeństwa	• Dynamika zmian udziału ludności w wieku poprodukcyjnym od ogółu w latach 2015/2010
3.	Ubóstwo	• Odsetek osób korzystających z pomocy społecznej wg kryterium dochodowego w 2015 roku
4.	Długotrwałe bezrobocie	• Udział osób długotrwale bezrobotnych w ludności w wieku produkcyjnym w 2015 roku
5.	Przemoc rodzinie	• Liczba niebieskich kart w przeliczeniu na 1000 mieszkańców w 2015 roku

Tabela 96. Wystandaryzowane wskaźniki użyte do oceny koncentracji i współwystępowania negatywnych zjawisk społecznych w gminie Siechnice

Lp	Gmina Siechnice	SPOŁECZNE		SPOŁECZNE		SPOŁECZNE		SPOŁECZNE		SPOŁECZNE		Sfera SPOŁECZNA	Sfera SPOŁECZNA	Sfera SPOŁECZNA
		średnie	**58,2**	*średnie*	**5,3%**	*średnie*	**1,3%**	*średnie*	**1,4%**	*średnie*	**1,3**	**GMINA**	**GMINA**	**GMINA**
		wskaźnik obciążenia demograficznego - ludność w wieku nieprodukcyjnym na 100 osób w wieku produkcyjnym 2015	**GMINA** (1 - powyżej średniej; 0- poniżej średniej)	dynamika zmian udziału ludności w wieku poprodukcyjnym do ogółu 2015/2010	**GMINA** (1 - powyżej średniej; 0- poniżej średniej)	odsetek osób korzystających z pomocy społecznej wg kryterium dochodowego 2015	**GMINA** (1 - powyżej średniej; 0- poniżej średniej)	udział osób długotrwale bezrobotnych w liczbie osób w wieku produkcyjnym 2015	**GMINA** (1 - powyżej średniej; 0- poniżej średniej)	NIEBIESKIE KARTY na 1000 mieszkańców 2015	**GMINA** (1 - jeśli wystepuje; 0- brak)	**WYSTĘPOWANIE PROBLEMÓW suma pkt. (max. 5)**	**STANDARYZACJA PROBLEMÓW (waga ludność) suma pkt. (max. 5)**	**STANDARYZACJA KOŃCOWA (waga ludność) suma pkt. (max. 1)**
	MIEJSCOWOŚCI													
1	Radwanice	63,9	1	16%	1	1,3%	1	1,6%	1	1,7	1	**5**	**0,1222**	**1,00**
2	Święta Katarzyna	65,6	1	6%	1	2,3%	1	1,4%	0	1,6	1	**4**	**0,1001**	**0,82**
3	**SIECHNICE**	54,2	0	10%	1	0,9%	0	1,2%	0	1,2	1	**2**	**0,0891**	**0,73**
4	Żerniki Wrocławskie	62,5	1	27%	1	0,4%	0	1,4%	0	0,6	1	**3**	**0,0636**	**0,52**
5	Zębice	55,2	0	66%	1	0,5%	0	2,7%	1	0,0	0	**2**	**0,0257**	**0,21**
6	Biestrzyków	58,3	1	28%	1	0,5%	0	0,0%	0	5,0	1	**3**	**0,0235**	**0,19**
7	Mokry Dwór	47,2	0	62%	1	1,3%	1	0,9%	0	3,2	1	**3**	**0,0231**	**0,19**
8	Blizanowice - Trestno	58,3	1	18%	1	11,7%	1	6,8%	1	0,0	0	**4**	**0,0188**	**0,15**
9	Groblice	52,0	0	-35%	0	0,8%	0	1,8%	1	2,3	1	**2**	**0,0181**	**0,15**
10	Łukaszowice	66,9	1	-21%	0	6,9%	1	5,0%	1	0,0	0	**3**	**0,0179**	**0,15**
11	Bogusławice	50,5	0	15%	1	2,7%	1	4,0%	1	6,7	1	**4**	**0,0137**	**0,11**
12	Iwiny	52,7	0	-40%	0	0,4%	0	1,6%	1	0,9	1	**2**	**0,0099**	**0,08**
13	Sulimów	68,8	1	1%	0	1,3%	1	0,0%	0	0,0	0	**2**	**0,0075**	**0,06**
14	Radomierzyce	75,4	1	-31%	0	0,8%	0	0,0%	0	0,0	0	**1**	**0,0063**	**0,05**
15	Sulęcin	66,7	1	15%	1	0,8%	0	0,0%	0	0,0	0	**2**	**0,0043**	**0,03**
16	Smardzów	63,1	1	0%	0	1,1%	0	0,6%	0	0,0	0	**1**	**0,0039**	**0,03**
17	Grodziszów	59,3	1	18%	1	3,2%	1	0,0%	0	0,0	0	**3**	**0,0023**	**0,02**
18	Zacharzyce	47,7	0	-23%	0	1,8%	1	0,7%	0	0,0	0	**1**	**0,0006**	**0,01**
19	Kotowice	56,8	0	2%	0	0,9%	0	1,5%	1	0,0	0	**1**	**0,0003**	**0,00**
20	Ozorzyce	52,4	0	-30%	0	1,0%	0	0,8%	0	0,0	0	**0**	**0,0000**	**0,00**

Źródło: opracowanie własne

Analiza potencjalnych zjawisk kryzysowych, która została przeprowadzona za pomocą analizy danych zastanych, wykazała, że obszarami, na których szczególnie koncentrują się negatywne zjawiska społeczne, ze względu na ich skalę, są miejscowości: Radwanice, Święta Katarzyna, Siechnice, Żerniki Wrocławskie. Obszary te należy uznać za zdegradowane.

Mapa 5. Koncentracja negatywnych zjawisk społecznych na obszarze gminy Siechnice.

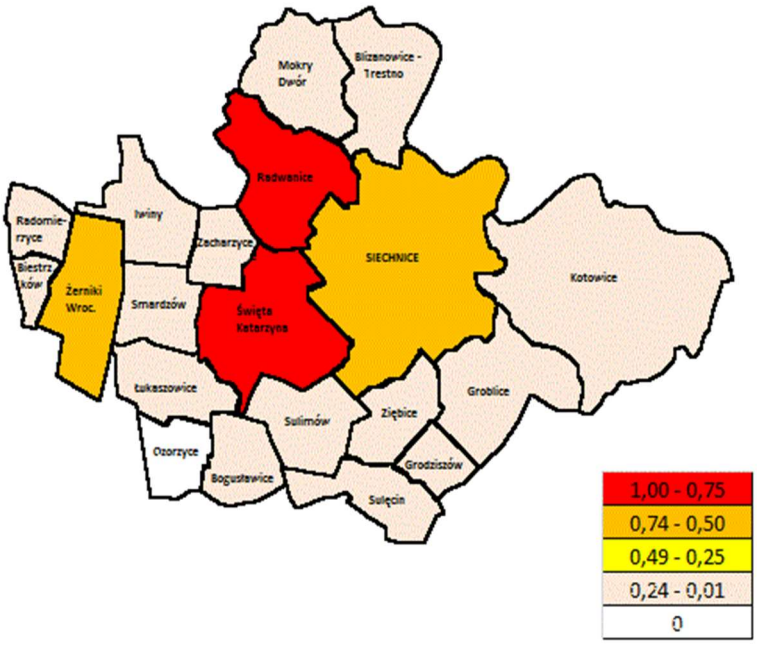

Źródło: Opracowanie własne na podstawie danych UM

Obszar ten charakteryzuje się współwystępowaniem negatywnych zjawisk środowiskowych, przestrzenno-funkcjonalnych oraz technicznych.

Na obszarze gminy Siechnice zdiagnozowano następujące negatywne zjawiska środowiskowe:

Hałas komunikacyjny

Badanie klimatu akustycznego w gminie Siechnice, podobnie jak w całym województwie dolnośląskim, prowadzone jest cyklicznie przez Wojewódzki Inspektorat Ochrony Środowiska we Wrocławiu. Na terenie gminy ostatni pomiar został zrealizowany w 2015 roku, a punkty

pomiarowe znajdowały się w 3 lokalizacjach: w Siechnicach, Świętej Katarzynie i Żernikach Wrocławskich:

- Punkt pomiarowy w Siechnicach znajdował się na ul. Opolskiej 3, przy drodze krajowej nr 94 na trasie Wrocław-Opole, o nawierzchni asfaltowej w bardzo dobrym stanie technicznym. Występuje tam zabudowa luźna, jednorodzinna, obustronna, usytuowana ok. 8,0-10,0 m od krawędzi jezdni. W strefie oddziaływania znajduje się 40 budynków jednorodzinnych. W 2015 roku średni poziom równoważny dźwięku odpowiadał 74,1 dB przy natężeniu ruchu 1162 poj/h i udziale pojazdów ciężkich w strumieniu ruchu sięgającym 9,0%.
- Punkt pomiarowy w Świętej Katarzynie znajdował się na ul. Głównej 40, przy drodze wylotowej w kierunku Siechnic, z ruchem dwukierunkowym, o bardzo dobrym stanie nawierzchni. Występuje tam zabudowa mieszana, wielokondygnacyjna, zlokalizowana 8,0-10,0 m od krawędzi jezdni. W strefie oddziaływania znajdują się 53 budynki jedno- i wielorodzinne. Stwierdzony poziom dźwięku odpowiadał 64,7 dB przy natężeniu ruchu 302 poj/h i 4,0% udziale pojazdów ciężkich w ogólnym strumieniu ruchu.
- Punkt pomiarowy w Żernikach Wrocławskich znajdował się na ul. Strzelińskiej 20, przy drodze wojewódzkiej nr 395, na drodze o nawierzchni asfaltowej w dobrym stanie technicznym. Występuje tam zabudowa obustronna luźna, zlokalizowana 16,0 m od krawędzi jezdni. W strefie oddziaływania znajduje się 16 budynków jednorodzinnych. Stwierdzony poziom dźwięku odpowiadał 69,8 dB przy natężeniu ruchu 728 poj/h i 10,0% udziale pojazdów ciężkich w ogólnym strumieniu ruchu.

Oznacza to, że niedotrzymana była wartość dopuszczalna hałasu dla pory dnia (61,0-65,0 dB) w punkcie w Siechnicach (najwyższe przekroczenie wśród wszystkich 57 przebadanych przez WIOŚ w 2015 roku odcinków dróg w powiecie wrocławskim, milickim, złotoryjskim, strzelińskim, wałbrzyskim i ząbkowickim) oraz w punkcie w Żernikach Wrocławskich. Wartość w punkcie w Świętej Katarzynie była na granicy normy[42].

Występowanie problemu: Siechnice, Żerniki Wrocławskie oraz z dużym prawdopodobieństwem Radwanice (ciąg drogi krajowej nr 94, natężenie ruchu zbliżone do występującego w Siechnicach, zabudowa mieszkaniowa wzdłuż drogi).

Sąsiedztwo zdegradowanych i wymagających rekultywacji terenów i obiektów poprzemysłowych

Jako obszar wymagający *rehabilitacji* zidentyfikowano mocno zdegradowany teren przemysłowy po byłej hucie „Czechnica" w Siechnicach. Przestrzeń, na której zlokalizowana była huta to obszar ruin i gruzowisk po obiektach przemysłowych zagrażających życiu osób, które potencjalnie mogą na tym terenie przebywać. Z uwagi na lokalizację terenu, przy linii

[42] Za: *Klimat akustyczny w wybranych punktach województwa dolnośląskiego w 2015 roku*, http://www.wroclaw.pios.gov.pl/index.php/monitoring-srodowiska/halas/stan-klimatu-akustycznego/ (15.05.2016)

kolejowej 277 Wrocław – Brochów – Jelcz-Laskowice, w sąsiedztwie drogi wojewódzkiej Bielany – Łany – Długołęka, niedalekie sąsiedztwo drogi krajowej nr 94 oraz istniejące uzbrojenie terenu, na tym obszarze powinna być prowadzona działalność produkcyjna, produkcyjno-usługowa lub usługowa. Rehabilitacja tego terenu powinna skutkować jego uporządkowaniem, uporządkowaniem jego struktury i stworzeniem nowej tkanki urbanistycznej z przeznaczeniem pod działalność gospodarczą, a także nadaniem temu obszarowi zupełnie nowej, wysokiej jakości przestrzennej.

Obszarami wymagającymi *rekultywacji* w gminie są obszar hałdy pohutniczej po produkcji prowadzonej w byłej hucie „Czechnica" w Siechnicach oraz teren byłego gminnego składowiska odpadów w Sulęcinie. Rekultywacja hałdy żużli została już rozpoczęta i polega na przekształceniu obszaru zajętego przez hałdę w teren przyszłej lokalizacji działalności gospodarczej poprzez jej usunięcie i odzyskanie zawartego w żużlach surowca oraz wykorzystanie pozostałego materiału skalnego. Prace prowadzone są w sposób uniemożliwiający przedostawanie się powstających w procesie rekultywacji zanieczyszczeń poza obszar objęty rekultywacją. W przypadku rekultywacji terenu gminnego składowiska odpadów w Sulęcinie przewidziano przyrodniczy kierunek rekultywacji poprzez przykrycie odpadów warstwą ziemi i wprowadzenie nasadzeń zieleni.

Występowanie problemu: Siechnice, Radwanice, Żerniki Wrocławskie (ze względu na sąsiedztwo i niedużą odległość od obszaru po hucie „Czechnia" oraz hałdy pohutniczej).

Na obszarze gminy Siechnice zdiagnozowano następujące negatywne zjawiska przestrzenno-funkcjonalne:

Niedostosowanie rozwiązań komunikacyjnych do potrzeb i zmieniającej się funkcji gminy Siechnice:

Wyniki badań z mieszkańcami gminy Siechnice[43] wskazują, że najpilniejsze potrzeby rewitalizacyjne w ocenie mieszkańców dotyczą sfery przestrzenno-funkcjonalnej, w tym odnoszą się do kwestii poprawy oferty komunikacyjnej. Na pierwszym miejscu pożądanych efektów rewitalizacji mieszkańcy gminy wskazują poprawę stanu dróg i chodników oraz budowę ścieżek rowerowych (48,1% ankietowanych), a następnie polepszenie komunikacji zarówno miejskiej, jak też regionalnej (20,7%).

Zgodnie z wizją rozwoju przedstawioną w projekcie aktualizacji **Strategii Rozwoju Gminy Siechnice 2030+**, gmina Siechnice to obszar unikalnej symbiozy z Wrocławiem realizowanej poprzez rozwój oparty o zróżnicowaną gospodarkę, dogodne warunki mieszkaniowe oraz rekreację i kulturę.

Powiązania komunikacyjne z przestrzenią miasta Wrocław odrywają istotną rolę kształtowania jakości życia na obszarze gminy Siechnice. Większość miejscowości gminy Siechnice

[43] Raport z badania ilościowego na temat rewitalizacji terenów gminy Siechnice

doświadcza dynamicznych zmian demograficznych. Na obszar gminy napływają nowi mieszkańcy. Bliskość Wrocławia sprawia, że obszar gminy Siechnice jest atrakcyjną przestrzenią do życia. Wrocław jest miejscem docelowym codziennych dojazdów dla wielu mieszkańców gminy Siechnic. Sprawna komunikacja na obszarze gminy to kluczowy aspekt jakości życia i oferty zamieszkania.

Wyniki badań jakościowych z liderami gminy Siechnice potwierdzają, że komunikacja jest istotnym problemem. Rozmówcy stwierdzili, że jest część gminy, która jest dobrze skomunikowana z Wrocławiem, natomiast jest również część małych wiosek, gdzie problem z dostaniem się do miasta jest duży. Problem komunikacyjny powoduje wykluczenie mieszkańców mniejszych wsi, oddalonych od głównych miejscowości: Siechnic czy Radwanic. Brak komunikacji to również problem dla ludzi starszych, którzy korzystali powszechnie z roweru, natomiast brak rozwiązań przestrzenno-funkcjonalnych oraz znaczny przyrost liczby pojazdów na drogach, powoduje że ten środek komunikacji nie jest możliwy do wykorzystania, głównie ze względu na aspekty bezpieczeństwa przemieszczania się.

Ponadto badani, w trakcie wywiadów jakościowych, wspomnieli również o takich problemach gminy Siechnice jak: brak miejsc parkingowych – szczególnie to utrudnienie dotyczy nowych inwestycji, gdzie deweloperzy nie zapewnili tylu miejsc, ilu mieszkańców.

Występowanie problemu: obszar całej gminy, szczególnie uciążliwy i widoczny na obszarze znaczącego przyrostu liczby mieszkańców (Siechnice, Święta Katarzyna).

Niedostosowanie infrastruktury społecznej do potrzeb i zmieniającej się funkcji gminy Siechnice

Według danych Głównego Urzędu Statystycznego stan liczbowy gminy Siechnice na 31.12.2014 roku wynosił 19 045 mieszkańców. W mieście Siechnice zamieszkiwało 33,5% ludności gminy (6 381 osób), natomiast na obszarze wiejskim – pozostałe 66,5% mieszkańców (12 664 osoby). Dane długookresowe wskazują, iż gmina Siechnice jest jednostką dynamicznie rozwijającą się pod względem demograficznym. Na przestrzeni lat 2004-2014 liczba mieszkańców gminy zwiększyła się niemal o 44%, przy czym w mieście Siechnice wzrost liczby mieszkańców wyniósł ponad 64%, zaś na obszarze wiejskim gminy – ponad 35%.

Znaczący przyrost liczby ludności w tak krótkim czasie spowodował, że rozwiązania przestrzenno-funkcjonalne, w tym infrastruktura społeczna nie były w stanie w tak krótkim czasie dostosować się do tych zmian.

Jako obszary wymagające *przekształceń* w gminie wskazano m. in. centrum miasta Siechnice i centrum miejscowości Święta Katarzyna. W obydwu przypadkach przekształceń wymagają centralne obszary tych jednostek w celu wytworzenia ich centrów strukturalnych i funkcjonalnych, centrów administracyjno-usługowo-mieszkaniowych. Obecny brak czytelnego wyodrębnienia centrów powoduje, że struktura tych obszarów jest nieczytelna oraz

nie pozwala na jasną i czytelną identyfikację hierarchii zarówno miasta Siechnice, jak i miejscowości Święta Katarzyna.[44]

Jak pokazują badania jakościowe z liderami społeczności gminy Siechnice problemem jest również niska aktywność społeczeństwa. Część nowych mieszkańców gminy nie integruje się ze społecznością lokalną, ponieważ miejsce zamieszkania traktują jako „sypialnię" – pracują, uczą się i spędzają swój wolny czas we Wrocławiu. **Integracja jest znacznie utrudniona poprzez brak miejsc, w których mogą być organizowane jakieś wydarzenia**: „*Dorastająca młodzież powinna mieć miejsce do spotkań. Nie muszą korzystać z tego na przystankach czy na wałach tylko mogli by się wtedy spotkać oficjalnie w jakiejś świetlicy i inaczej ten czas spędzić niż do tej pory".*

Ponadto badani, w trakcie wywiadów jakościowych, wskazali również na przepełnione żłobki i przedszkola, a także na zabytkowe obiekty, które niszczeją, a są w rękach prywatnych osób.

Występowanie problemu: obszar całej gminy, szczególnie uciążliwy i widoczny na obszarach znaczącego przyrostu liczby mieszkańców (Siechnice, Święta Katarzyna).

Niedostateczne wyposażenie obszarów zurbanizowanych w tereny rekreacji i wypoczynku

Tereny rekreacji i wypoczynku w gminie Siechnice znajdują się niemal po połowie w mieście (18 ha) i na obszarze wiejskim (19 ha). Łącznie zajmowały one w 2014 roku powierzchnię 37 ha, tj. o 5,7% więcej niż w 2012 roku. Analizowane tereny stanowiły zatem 2,2% powierzchni gruntów zabudowanych i zurbanizowanych w gminie Siechnice, co oznacza, że było ich statystycznie mniej niż w kraju (4%), województwie (5,7%) i powiecie (3,7%). We wszystkich jednostkach udział terenów rekreacji i wypoczynku w ogólnej powierzchni był zróżnicowany w zależności od typu obszaru – w miastach ich odsetek był wyższy niż na obszarach wiejskich. W mieście Siechnice grunty rekreacji i wypoczynku stanowiły 5,3% powierzchni, natomiast na obszarze wiejskim gminy – jedynie 1,5%. W obu przypadkach były to wartości niższe niż dla analogicznych terenów w powiecie, województwie i kraju.

Wyniki badań z mieszkańcami gminy Siechnice potwierdzają, że wśród oczekiwanych efektów rewitalizacji na trzecim miejscu jest tworzenie przestrzeni do wypoczynku i rekreacji (16,9% ankietowanych).[45]

Występowanie problemu: obszar całej gminy, szczególnie uciążliwy i widoczny na obszarach znaczącego przyrostu liczby mieszkańców (Siechnice, Święta Katarzyna).

Na obszarze gminy Siechnice zdiagnozowano następujące negatywne zjawiska techniczne:

Nierozwinięty system kanalizacji sanitarnej

[44] *Studium uwarunkowań i kierunków zagospodarowania przestrzennego Gminy Siechnice* przyjęte Uchwałą Nr XXXIX/291/10 Rady Miejskiej w Siechnicach z dnia 19 sierpnia 2010 r

[45] Raport z badania ilościowego na temat rewitalizacji terenów gminy Siechnice

Na terenie gminy Siechnice funkcjonuje system zbiorowego odprowadzania ścieków komunalnych za pośrednictwem systemu **kanalizacji sanitarnej**, jednak stopień skanalizowania poszczególnych obszarów jest zróżnicowany. Dostęp do sieci kanalizacyjnej posiadają mieszkańcy większości ulic Siechnic[46], a także miejscowości: Groblice, Iwiny, Mokry Dwór, Radomierzyce, Radwanice, Święta Katarzyna, Zacharzyce, Zębice i Żerniki Wrocławskie.

Na terenach gminy nieobjętych systemem kanalizacji sanitarnej ścieki gromadzone są w zbiornikach bezodpływowych (szambach), ale wykorzystywane są również przydomowe oczyszczalnie ścieków. W 2014 roku na terenie gminy znajdowało się 1 780 zbiorników bezodpływowych i 59 przydomowych oczyszczalni oraz 1 stacja zlewna.

Sieć kanalizacyjną na terenie gminy Siechnice w 2014 roku tworzyło 93,6 km czynnej sieci i 2 494 przyłącza prowadzące do budynków mieszkalnych i zbiorowego zamieszkania. Na przestrzeni lat 2010-2014 dostęp do kanalizacji w gminie znacznie się poprawił. Długość czynnej sieci wzrosła o 57,8% (w tym jedynie o 2,7% w mieście i aż o 90,3% na obszarze wiejskim), a liczba przyłączy kanalizacyjnych o 30,2% (w tym o 8,9% w mieście i o 37,3% na obszarze wiejskim). W tym samym okresie liczba ludności korzystającej w gminie z sieci kanalizacyjnej wzrosła z 9 309 do 14 004 osób, tj. o połowę (50,4%). W przypadku miasta Siechnice wzrost liczby mieszkańców korzystających z sieci kanalizacyjnej w latach 2010-2014 wyniósł 22,4%, natomiast na obszarze wiejskim – aż 81%.

Występowanie problemu: Kotowice, Biestrzyków, Sulimów, Ozorzyce, Blizanowice-Trestno, Łukaszowice, Smardzów, Bogusławice, Sulęcin, Grodziszów.

[46] Brak kanalizacji występuje w Siechnicach na ulicach: Chabrowa, Cmentarna, Czeremchowa, Grabskiego, Jaśminowa, Jesionowa, Klonowa, Ogrodnicza, Polna, Prawocińska, Stawowa i Traugutta.

3.2. Obszar rewitalizacji

Obszar rewitalizacji – obszar obejmujący **całość lub część obszaru zdegradowanego**, cechujący się szczególną koncentracją negatywnych zjawisk, na którym z uwagi na **istotne znaczenie dla rozwoju lokalnego**, zamierza się prowadzić rewitalizację.

Obszar rewitalizacji

- nie może obejmować terenów większych niż **20% powierzchni** gminy,
- oraz zamieszkanych przez więcej niż **30% mieszkańców.**

Po przeprowadzeniu analiz prowadzących do wyznaczenia obszaru zdegradowanego, niezbędne jest wyznaczenie (w ramach tego obszaru) **obszaru rewitalizacji**. Obszar rewitalizacji jest obszarem, na którym prowadzona będzie rewitalizacja.

Określenie, która część obszaru zdegradowanego stanowić będzie obszar rewitalizacji następuje w oparciu o dwie przesłanki. Pierwszą z nich jest stwierdzenie, że na obszarze tym koncentracja negatywnych zjawisk jest szczególna. Do wniosku tego można dojść za pomocą metod badawczych służących wyznaczeniu obszaru zdegradowanego (porównanie wartości mierników, ich koncentracji terytorialnej np.).

Drugą z przesłanek jest uznanie, że obszar ten ma istotne znaczenie dla rozwoju gminy. To bardzo szeroka przesłanka, która pozwala gminie na zachowanie marginesu uznaniowości we wskazaniu, która część obszaru zdegradowanego poddana ma zostać rewitalizacji. Znaczenie dla rozwoju gminy oceniać można na różne sposoby, przede wszystkim istotność danego obszaru powinna jednak wynikać z gminnych dokumentów strategicznych, być w nich wskazana jako obszar szczególnej troski władz publicznych, obszar na którym skupiać się będzie życie społeczno-gospodarcze w gminie. Do oceny istotności obszaru można posłużyć się przykładowo analizami urbanistycznymi, które wskażą obszar wpisujący się w zasady ogólne planowania przestrzennego, takie jak np. zasada miasta zwartego, zasada niskoemisyjności.[47]

Bazując na wynikach analizy danych zastanych, wskaźnikach opisujących poziom rozwoju społeczno-gospodarczego oraz przestrzennego, a także na wynikach badań z mieszkańcami, biorąc pod uwagę znaczenie wybranych obszarów dla rozwoju gminy, zdecydowano się wskazać do rewitalizacji: **5 podobszarów wytyczonych w miejscowościach uznanych za zdegradowane, tj. stanowiących część obszaru zdegradowanego miejscowości: Siechnice, Święta Katarzyna, Radwanice oraz Żerniki Wrocławskie.**

[47] Źródło: Ustawa o rewitalizacji - praktyczny komentarz, Ministerstwo Infrastruktury i Budownictwa Departament Polityki Przestrzennej, Warszawa 2016

Łączna liczba mieszkańców: 5654 osoby (29,26% mieszkańców gminy)
Łączna powierzchnia: 246,33 ha (2,50% powierzchni gminy)

1. Podobszar rewitalizacji: Siechnice – centrum miasta, o pow. ok. 153,32 ha.

Zakres ulic:

MIEJSCOWOŚĆ	NUMER DOMU/CAŁA ULICA	LICZBA OSÓB ZAMELDOWANYCH 2015
SIECHNICE		**3 410**
Henryka III	1-27d	7
Opolska	1-29a	156
Polna	2	17
1 Maja	cała	193
Cicha	cała	18
Energetyczna	cała	399
Fabryczna	cała	252
Gimnazjalna	cała	142
Jesienna	cała	2
Jesionowa	cała	0
JP II	cała	168
Kochanowskiego	cała	11
Kolejowa	cała	73
Kościelna	cała	33
Kraszewskiego	cała	3
ks. Popiełuszki	cała	29
Kwiatowa	cała	208
Lwowska	cała	0
Mickiewicza	cała	24
Norwida	cała	3
Osiedlowa	cała	223
Piłsudskiego	cała	426
Prusa	cała	11
Reja	cała	16
Słoneczna	cała	52
Słowackiego	cała	4
Sportowa	cała	0
Szkolna	cała	197
Św. Floriana	cała	18
Świerczewskiego	cała	352
Wiosenna	cała	95
Zacisze	cała	262
Lema	cała	6
Sienkiewicza	cała	10

Mapa 6. Podobszar rewitalizacji Siechnice – centrum miasta

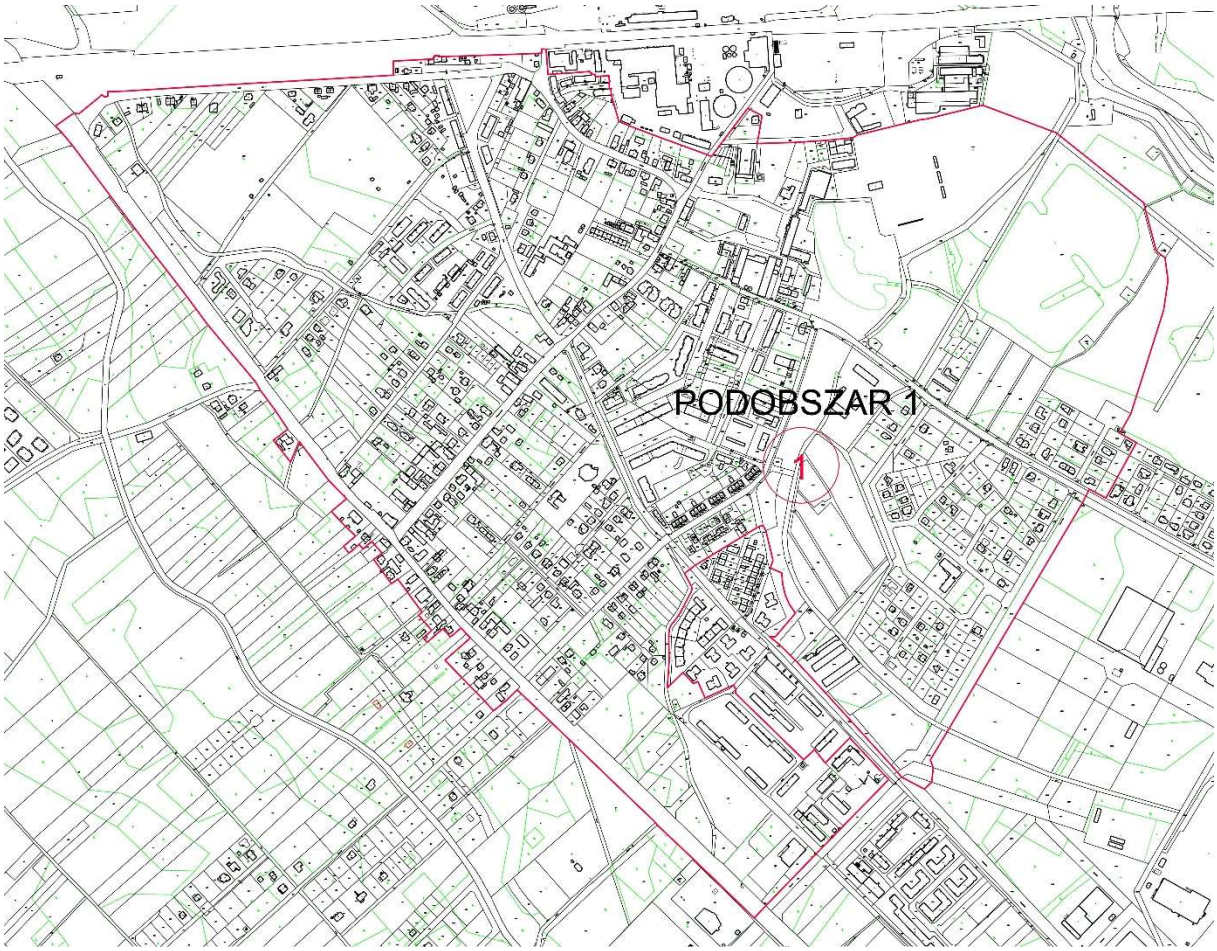

Źródło: opracowanie własne

Uzasadnienie:

Podobszar wskazany do rewitalizacji odznacza się szczególną koncentracją negatywnych zjawisk społecznych, współwystępujących z problemami środowiskowymi oraz przestrzenno-funkcjonalnymi.

Jako obszary wymagające *przekształceń* w gminie wskazano centrum miasta Siechnice i centrum miejscowości Święta Katarzyna. W obydwu przypadkach przekształceń wymagają struktury funkcjonalno-przestrzenne centralnych obszarów tych jednostek w celu wytworzenia ich centrów strukturalnych i funkcjonalnych, centrów administracyjno-usługowo-mieszkaniowych. Obecny brak czytelnego wyodrębnienia centrów powoduje, że struktura tych obszarów jest nieczytelna oraz nie pozwala na jasną i czytelną identyfikację hierarchii zarówno miasta Siechnice, jak i miejscowości Święta Katarzyna.[48]

Obszar miasta Siechnice pełni istotną rolę rozwoju gminy. W mieście skupia się szereg funkcji administracyjno-usługowych, kulturalnych oraz społecznych. Głównym problemem obszaru

[48] *Studium uwarunkowań i kierunków zagospodarowania przestrzennego Gminy Siechnice* przyjęte Uchwałą Nr XXXIX/291/10 Rady Miejskiej w Siechnicach z dnia 19 sierpnia 2010 r

wskazanego do rewitalizacji, oprócz występujących problemów społecznych, są problemy przestrzenno-funkcjonalne. Zmiany demograficzne w mieście Siechnice następowały zdecydowanie szybciej od rozwiązań przestrzenno-funkcjonalnych. Główne problemy to: niedostosowanie rozwiązań komunikacyjnych do potrzeb mieszkańców, niedostatek miejsc do wypoczynku i rekreacji, niedostosowanie infrastruktury i oferty usług społecznych do zmieniającej się funkcji i potrzeb mieszkańców. Ponadto Siechnice pełnią istotną rolę w integrowaniu komunikacji publicznej dla obszaru gminy (potencjalny węzeł przesiadkowy). W Siechnicach zdiagnozowano także wybrane problemy sfery środowiskowej (hałas komunikacyjny, sąsiedztwo obszarów poprzemysłowych).

2. Podobszar rewitalizacji Święta Katarzyna – centrum miejscowości, o pow. ok. 31,37 ha.

Zakres ulic:

MIEJSCOWOŚĆ	NUMER DOMU/CAŁA ULICA	LICZBA OSÓB ZAMELDOWANYCH 2015
ŚWIĘTA KATARZYNA		**918**
Główna	cała bez numerów 1a-1f, 2, 4, 8, 10, 12, 14, 16, 112, 114	370
Kolejowa	1	7
Powstańców Śląskich	cała	139
Różana	1	4
Sadowa	1	3
Sienkiewicza	cała	73
Żernicka	cała bez numeru 58	236
Bukowa	20	86

Mapa 7. Podobszar rewitalizacji Święta Katarzyna – centrum miejscowości

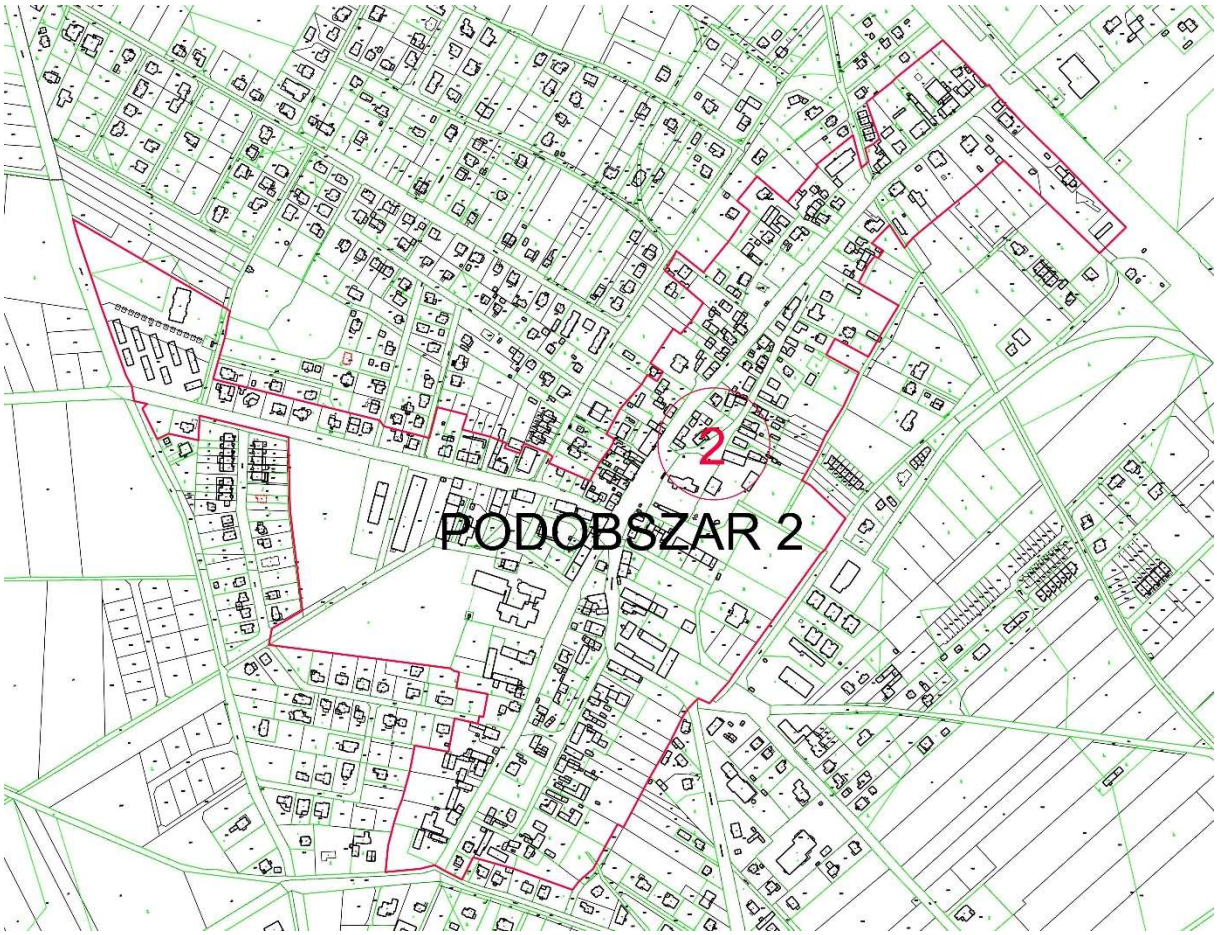

Źródło: opracowanie własne

Uzasadnienie:

Podobszar wskazany do rewitalizacji odznacza się szczególną koncentracją negatywnych zjawisk społecznych, współwystępujących z problemami środowiskowymi oraz przestrzenno-funkcjonalnymi.

Podobszar rewitalizacji obejmuje swoim zasięgiem kontenerowe budynki na końcu ulicy Żernickiej (numery 30-46 parzyste) powstałe dla powodzian po powodzi w 1997 roku, do dzisiaj zamieszkałe (wysoka liczba osób korzystających z pomocy społecznej i bezrobotnych) oraz budynek socjalny przy ul. Bukowej 20 (wysoka liczba osób korzystających z pomocy społecznej i bezrobotnych).

Podobszar rewitalizacji posiada istotne znaczenie dla rozwoju miejscowości. Na obszarze tym znajduje się park wraz ze szkołą podstawową (ul. Główna 94) oraz terenami przemysłowymi. W parku występuje zdewastowana infrastruktura rekreacji oraz wypoczynku. Częstym obrazem są osoby spożywające alkohol.

Podobszar rewitalizacji to „starsza część" miejscowości, zdominowana przez zabudowę mieszkaniową i mieszkaniowo-usługową przy ulicach: Żernickiej, Głównej, Powstańców Śląskich i Sienkiewicza. Jest to najstarsza zabudowa w miejscowości, częściowo o złym stanie technicznym (szczególnie skrzyżowanie ulic Głównej i Żernickiej).

Na obszarze znajduje się dawny budynek Urzędu Gminy przy Żernickiej 17, obecnie siedziba m.in. Zakładu Gospodarki Komunalnej, Straży Miejskiej, Gminnego Ośrodka Pomocy Społecznej, Wydziału Edukacji, a także tereny zielone za kościołem (planuje się zagospodarowanie terenu), Centrum Kultury wraz z biblioteką, Zespół Opieki Zdrowotnej (Żeromskiego 1) i Poczta przy ul. Głównej. Obraz przestrzeni obszaru rewitalizacji uzupełnia zniszczony dworzec kolejowy wraz z niezagospodarowanym terenem przylegającym przy ul. Kolejowej (przygotowywany jest projekt polegający na modernizacji budynku dworca oraz odrębny projekt dotyczący budowy multimodalnego centrum przesiadkowego).

Miejscowość Święta Katarzyna została wskazana jako obszar wymagający *przekształceń*. Przekształceń wymaga struktura funkcjonalno-przestrzenna centralnych obszarów miejscowości, w celu wytworzenia centrów strukturalnych i funkcjonalnych, centrów administracyjno-usługowo-mieszkaniowych. Obecny brak czytelnego wyodrębnienia centrów powoduje, że struktura tego obszaru jest nieczytelna oraz nie pozwala na jasną i czytelną identyfikację hierarchii miejscowości Święta Katarzyna.[49]

[49] *Studium uwarunkowań i kierunków zagospodarowania przestrzennego Gminy Siechnice* przyjęte Uchwałą Nr XXXIX/291/10 Rady Miejskiej w Siechnicach z dnia 19 sierpnia 2010 r

3. Podobszar rewitalizacji Radwanice – ul. Kolejowa, o pow. 4,12 ha.

Zakres ulic:

MIEJSCOWOŚĆ	NUMER DOMU/CAŁA ULICA	LICZBA OSÓB ZAMELDOWANYCH 2015
RADWANICE		**35**
Kolejowa	cała (1-23 nieparzyste)	35

Uzasadnienie:

Podobszar wskazany do rewitalizacji stanowi część obszaru zdegradowanego, w którym zdiagnozowano występowanie negatywnych zjawisk społecznych, współwystępujących z negatywnymi zjawiskami środowiskowymi oraz przestrzenno-funkcjonalnymi.

Podobszar wskazany do rewitalizacji w miejscowości Radwanice posiada istotne znacznie dla rozwoju tej miejscowości i wykazywać się będzie istotnym oddziaływaniem na cały obszar zdegradowany (miejscowość Radwanice). Na obszarze zlokalizowana jest świetlica, boiska sportowe, tereny zielone oraz zabudowa mieszkaniowa przy ulicy Kolejowej.

Mapa 8. Podobszar rewitalizacji Radwanice – ul. Kolejowa

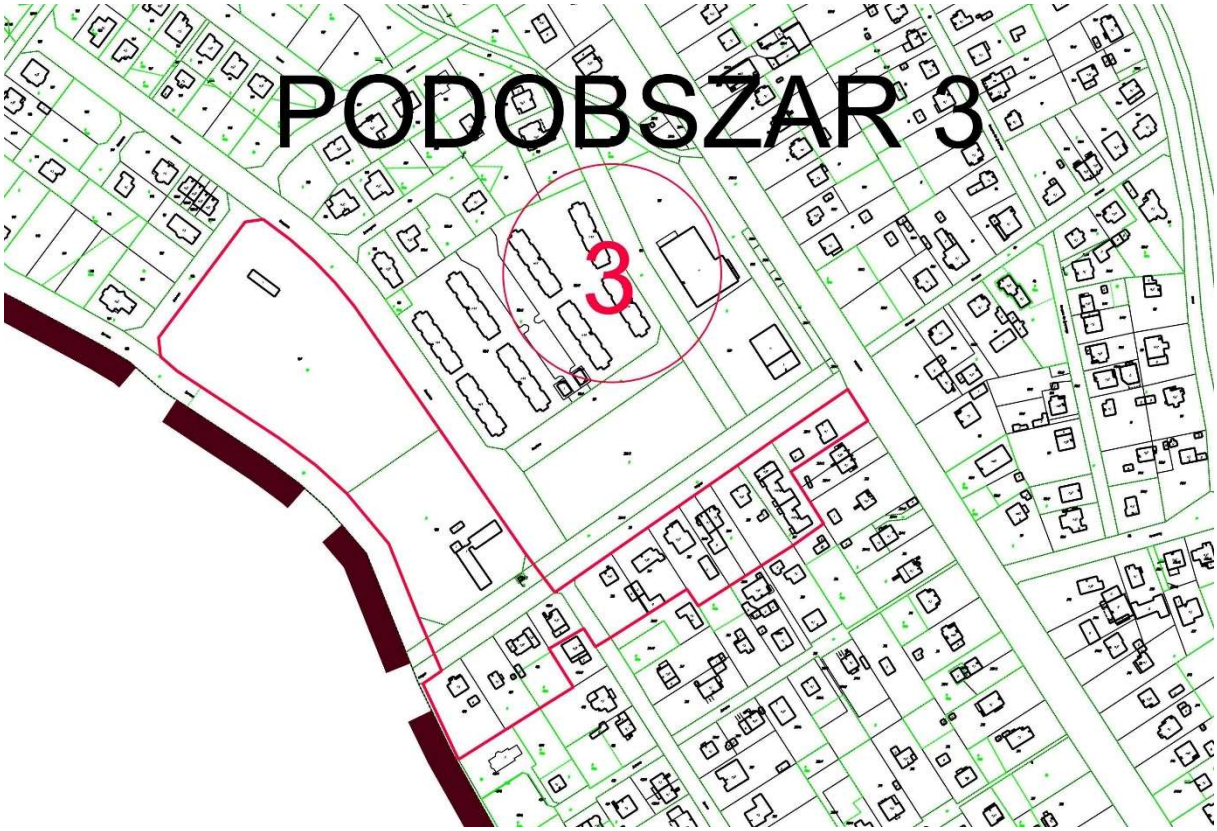

Źródło: opracowanie własne

4. Podobszar rewitalizacji Radwanice – ul. Reja, Spokojna, Szkolna, Wrocławska, o pow. 12,32 ha.

Zakres ulic:

MIEJSCOWOŚĆ	NUMER DOMU/CAŁA ULICA	LICZBA OSÓB ZAMELDOWANYCH 2015
RADWANICE		**252**
Reja	cała (1-14)	26
Spokojna	cała (2-12 parzyste)	13
Szkolna	2-32a parzyste	77
Szkolna	1-19 nieparzyste	115
Wrocławska	60, 62, 64, 66, 66a	21

Mapa 9. Podobszar rewitalizacji Radwanice – ul. Reja, Spokojna, Szkolna, Wrocławska

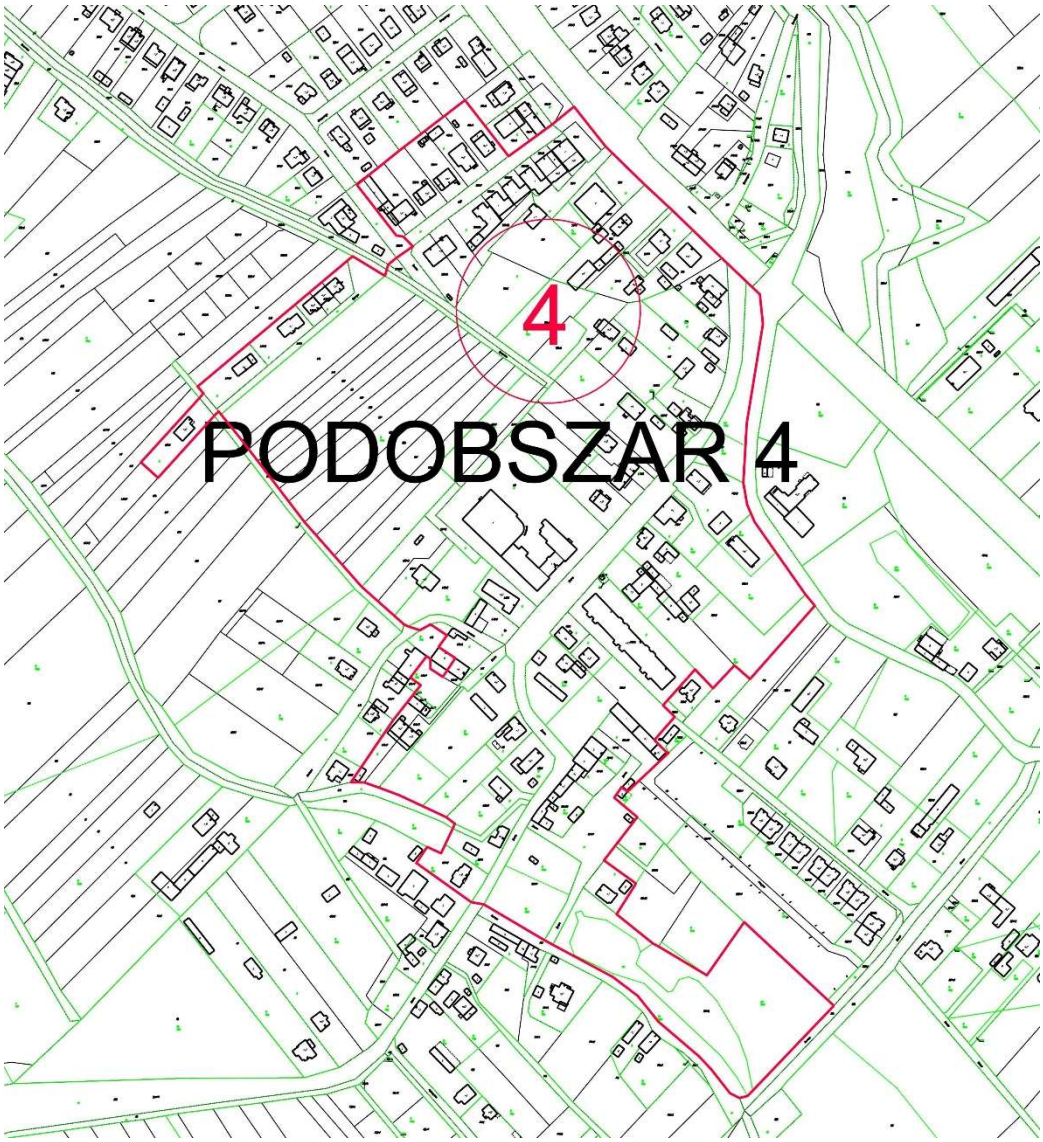

Źródło: opracowanie własne

Uzasadnienie:

Podobszar wskazany do rewitalizacji stanowi część obszaru zdegradowanego, w którym zdiagnozowano występowanie negatywnych zjawisk społecznych, współwystępujących z negatywnymi zjawiskami środowiskowymi oraz przestrzenno-funkcjonalnymi.

Podobszar wskazany do rewitalizacji w miejscowości Radawnice posiada istotne znacznie dla rozwoju tej miejscowości i wykazywać się będzie istotnym oddziaływaniem na cały obszar zdegradowany (miejscowość Radwanice). Na obszarze tym znajduje się park, szkoła (ul. Szkolna 14a), stara zabudowa mieszkaniowa o złym stanie technicznym otoczoną terenami rolnymi. Teren został wyznaczone ze względu na zdegradowaną infrastrukturę społeczną i często spotykane tam osoby spożywające alkohol.

5. Podobszar rewitalizacji Żerniki Wrocławskie – centrum miejscowości, o pow. ok. 45,2 ha.

Zakres ulic:

MIEJSCOWOŚĆ	NUMER DOMU/CAŁA ULICA	LICZBA OSÓB ZAMELDOWANYCH 2015
ŻERNIKI WROCŁAWSKIE		**1 039**
Akacjowa	cała	2
Błotna	2, 4	10
Błotna	1, 3, 5, 7, 7a	13
Jana Długosza	cała	124
Kanarkowa	cała	30
Kasztanowa	6, 8, 10, 12	13
Kolejowa wew.	cała bez 1, 2/1, 2/2 oraz Kolejowej zew	221
Kolejowa zew.	17, 17a, 19, 19a, 21, 21a	52
Krótka	cała	34
Miodowa	cała	35
Parkowa wew.	1-4	15
Parkowa zew.	5a, 8, 10	9
Polna	cała	23
Skowronkowa	cała	141
Słoneczna	cała	13
Strzelińska	8, 10, 12	13
Wiosenna wew.	1, 1a, 7, 9, 11	14
Wiosenna zew.	2, 2a, 4, 4a, 6	16

Wrocławska zew.	2, 4, 4a, 4b, 6, 6a, 8, 8a, 8b, 17, 17a, 19, 19a, 21, 23, 25, 27, 29, 31, 33, 35, 36a, 37, 37a, 39, 41, 43	124
Wrocławska wew.	3, 5, 7, 9, 10, 10a, 11, 12, 13, 14, 15, 16, 16a, 18, 20, 22, 24, 26, 28, 28a, 30, 30a, 30b, 32, 32a, 34, 34a	131
Zacisze wew.	4	3
Zacisze zew.	1, 3	3

Mapa 10. Podobszar rewitalizacji Żerniki Wrocławskie – centrum miejscowości.

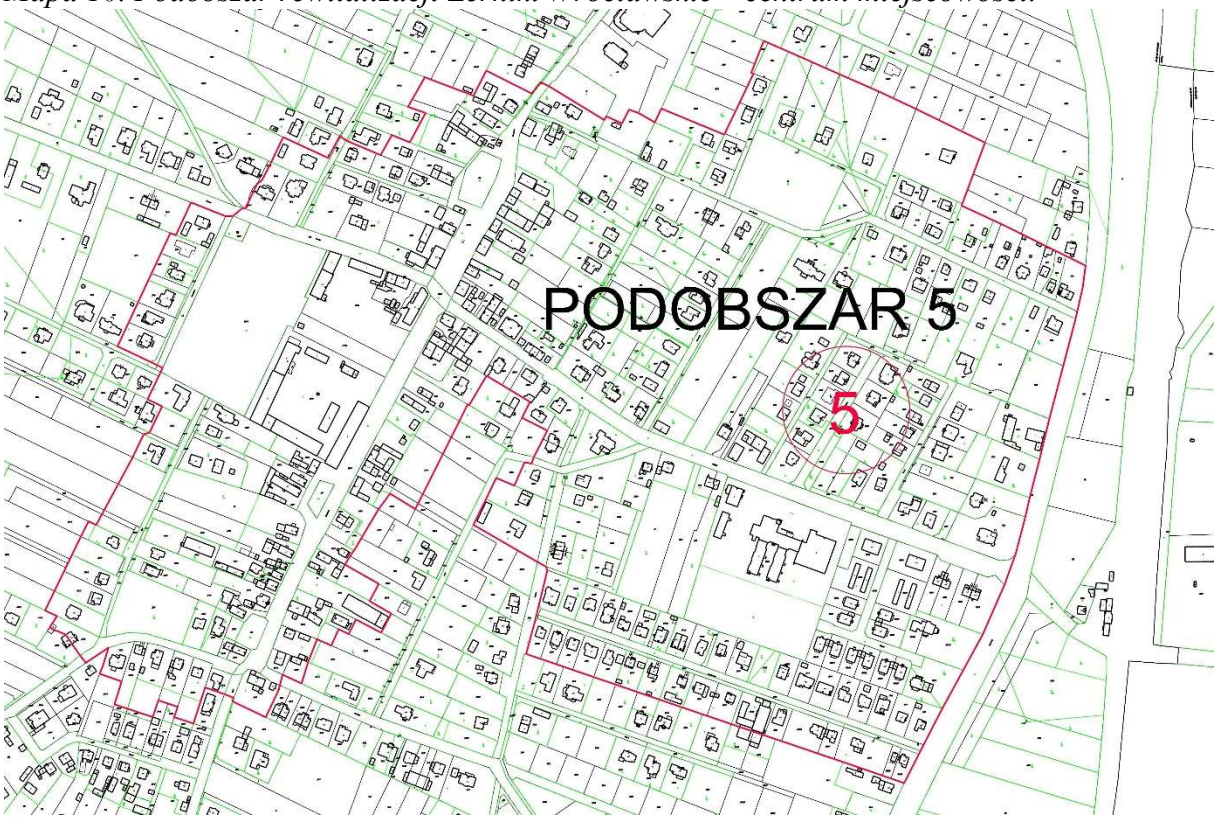

Źródło: opracowanie własne

Uzasadnienie:

Podobszar wskazany do rewitalizacji odznacza się szczególną koncentracją negatywnych zjawisk społecznych, współwystępujących z problemami środowiskowymi oraz przestrzenno-funkcjonalnymi.

Podobszar wskazany do rewitalizacji posiada istotne znacznie dla rozwoju tej miejscowości. Na obszarze znajduje się zdegradowany park pałacowy (ul. Kasztanowa, Zacisze, Polna), gdzie spotykane są negatywne zjawiska społeczne, takie jak: wandalizm, spożywanie alkoholu. Park

charakteryzuje się zniszczoną infrastrukturą rekreacyjno-wypoczynkową. Na obszarze rewitalizacji zlokalizowana jest szkoła podstawowa i przedszkole przy ul. Kolejowej. Podobszar rewitalizacji charakteryzuje stara zabudowa mieszkaniowa, głownie wzdłuż ulicy Kolejowej i Wrocławskiej. Problemy społeczne występują w szczególnym nasileniu przy skrzyżowaniu ul. Kolejowej i Wrocławskiej (wysoka liczba osób korzystających z pomocy społecznej i udział bezrobotnych). Na obszarze znajduje się także boisko sportowe przy ul. Jana Długosza.

4. Wizja obszaru po przeprowadzeniu rewitalizacji

Gmina Siechnice jest dynamicznie rozwijającą się wspólnotą lokalną, w podmiejskiej przestrzeni Wrocławia. Przestrzeń gminy, sąsiadująca z dużym ośrodkiem miejskim, charakteryzuje się bardzo dynamicznymi przemianami. Wyrazem tych przemian jest bardzo duży przyrost liczby mieszkańców. Swoista symbioza terenów podmiejskich gminy Siechnice z Wrocławiem była i jest szansą na szeroko rozumiany rozwój społeczno-gospodarczy gminy. Za tym rozwojem próbują nadążać zmiany funkcjonalno-przestrzenne oraz techniczne. Aby w pełni wykorzystać efekt symbiozy konieczne jest inwestowanie w szczególności w sprawny i efektywny system komunikacji, będący swoistym krwiobiegiem dynamicznie rozwijającego się obszaru gminy oraz infrastrukturę społeczną i usługi publiczne, które zapewnią wysoką jakość życia mieszkańców. Związki funkcjonalne gminy Siechnice z Wrocławiem są bardzo silne na całym jej obszarze.

Związki gminy Siechnice z Wrocławiem uwypuklone zostały w wizji rozwoju gminy, zdefiniowanej w Strategii Rozwoju Gminy Siechnice 2030+.

Działania rewitalizacyjne powinny stanowić istotny element Strategii Rozwoju Gminy, wzmacniając jej mocne strony oraz pozwalając lepiej wykorzystać szanse pojawiające się w otoczeniu. Oznacza to, że kształtując wizję rozwoju obszaru rewitalizacji, w tym poszczególnych podobszarów, należy mieć na uwadze dążenia i aspiracje gminy ujęte w wizji rozwoju całej gminy.

Wizja rozwoju gminy Siechnice, która zdefiniowana została w **Strategii Rozwoju Gminy Siechnice 2030+ brzmi:**

GMINA SIECHNICE – OBSZAR UNIKALNEJ SYMBIOZY Z WROCŁAWIEM REALIZOWANEJ POPRZEZ ROZWÓJ OPARTY O ZRÓŻNICOWANĄ GOSPODARKĘ, DOGODNE WARUNKI MIESZKANIOWE ORAZ REKREACJĘ I KULTURĘ

Istotne elementy tej wizji to:

- Symbioza z Wrocławiem
- Zróżnicowana gospodarka
- Dogodne warunki mieszkaniowe
- Rekreacja i kultura

Mając na uwadze powyższe, zdefiniowano wizje dla poszczególnych podobszarów rewitalizacji w gminie Siechnice. Prace nad zdefiniowaniem wizji miały charakter uspołeczniony, tj. ostateczne brzmienie wizji zostało wypracowane i uzgodnione w trakcie spotkań warsztatowych z przedstawicielami mieszkańców i interesariuszy poszczególnych podobszarów rewitalizacji.

W trakcie prac nad brzmieniem wizji poszczególnych podobszarów, wypracowano również dla poszczególnych podobszarów schemat celów i kierunków zadań, który stanowił rozwinięcie wizji oraz był odpowiedzią na rozwiązywanie występujących na tych terenach problemów.

Bardzo ważną częścią prac nad strukturą wizji, celów i kierunków zadań – była analiza SWOT, która stanowi podsumowanie części diagnostycznej. Ponadto w analizie SWOT ujęte zostały problemy specyficzne dla poszczególnych podobszarów rewitalizacji, a ich wskazanie na tym etapie tworzenia programu rewitalizacji, możliwe było dzięki zaangażowaniu reprezentantów lokalnych społeczności i interesariuszy rewitalizacji w trakcie moderowanych prac warsztatowych.

W strukturze dokumentu postanowiono analizę SWOT umieścić bezpośrednio pod wizją poszczególnych podobszarów. Taka logika tworzenia dokumentu wynika z tego, że poszczególne cechy rzeczywistości, w tym cechy wewnętrzne (mocne i słabe strony) oraz cechy zewnętrzne (szanse i zagrożenia wynikające z otoczenia) skonfrontowano bezpośrednio z aspiracjami i dążeniami ujętymi w wizji. Pozwoliło to lepiej wskazać kluczowe mocne strony i szanse, na bazie których można zbudować pomysł na rewitalizację oraz wskazać najistotniejsze problemy i zagrożenia, które należy eliminować aby zrealizować nadrzędny cel rewitalizacji związany z wychodzeniem ze stanów kryzysowych.

1. Podobszar rewitalizacji: Siechnice – centrum miasta, o pow. ok. 153,32 ha.

WIZJA
OBSZAR REWITALIZACJI WAŻNYM WĘZŁEM KOMUNIKACYJNYM ORAZ CENTRUM ŻYCIA SPOŁECZNO-GOSPODARCZEGO DLA GMIN OŚCIENNYCH.
MIEJSCE CHARAKTERYZUJĄCE SIĘ BOGATĄ OFERTĄ USŁUG SPOŁECZNYCH ORAZ SPĘDZANIA CZASU WOLNEGO

Uzasadnienie:
Centrum Siechnic to dynamicznie rozwijający się obszar. Obserwuje się tu znaczny przyrost liczby mieszkańców. W tej przestrzeni zlokalizowanych jest również szereg istotnych dla rozwoju lokalnego usług. Działania rewitalizacyjne ukierunkowane będą na podnoszenie

jakości życia mieszkańców oraz włączenie społeczne. Jakość życia kształtowana jest w przestrzeni podmiejskiej Wrocławia m. in. jakością i dostępnością usług komunikacji publicznej. Istotne jest również wzmacnianie jakości i dostępności usług publicznych na miejscu, mając na uwadze m. in. zachodzące dynamiczne zmiany demograficzne.

Mocne strony obszaru rewitalizacji	Słabe strony obszaru rewitalizacji
1. Pełnienie roli centrum gminy. 2. Rozwinięta infrastruktura edukacyjna i sportowo-rekreacyjna (szkoła podstawowa, gimnazjum, hala sportowa, stadion, zbiornik „Laguna"). 3. Dobra komunikacja (kolej, PKS, autobus podmiejski DLA). 4. Przez obszar przechodzi droga krajowa (główny węzeł komunikacyjny z Wrocławiem). 5. Jeden z najstarszych obszarów gminy. 6. Obszar koncentracji przemysłu w gminie. 7. Aktywne organizacje pozarządowe i społeczne (OSP, CK, ZEiON, koła wędkarskie, kluby sportowe, Caritas). 8. Tereny atrakcyjne turystycznie i rekreacyjnie (zbiornik „Laguna", lasy Siechnicko-Kotowickie, turystyczne trasy rowerowe i piesze).	1. Różnice w rozwoju „starych" Siechnic i „nowych" Siechnic (nowe Siechnice lepiej rozwinięte społecznie i infrastrukturalnie). 2. Niski poziom integracji mieszkańców (zwłaszcza w podziale na „stare" i „nowe" Siechnice). 3. Negatywne oddziaływanie przemysłu (zanieczyszczenie środowiska, ruch drogowy, hałas, niska emisja). 4. Zmniejszające się zaangażowanie mieszkańców w życie miasta. 5. Generowanie kosztów – większe zaangażowanie budżetu gminy w związku z szybkim rozwojem tego obszaru.
Szanse dla obszaru rewitalizacji	**Zagrożenia dla obszaru rewitalizacji**
1. Dostępność środków finansowych na działania rewitalizacyjne. 2. Dalszy rozwój obszaru – napływ nowych mieszkańców, wzrost integracji społeczności lokalnej. 3. Bliskość Wrocławia – rozwój, podatki. 4. Napływ ludności, szansą na rozwój infrastruktury komunikacyjnej i połączeń komunikacyjnych (DLA, PKP).	1. Brak wystarczających środków finansowych na udział własny w projektach rewitalizacyjnych. 2. Niedostateczna ilość środków finansowych przeznaczonych na rewitalizację. 3. Kończące się dopłaty z funduszy europejskich. 4. Bliskość Wrocławia – napływ nowych mieszkańców – Siechnice sypialnią Wrocławia i nic poza tym. 5. Siechnice jako nowa siedziba gminy – przesunięcie rangi i środków w stronę Siechnic (konflikt Siechnice – inne miejscowości gminy).

	6. Duży napływ nowych mieszkańców, a obecna infrastruktura – sieci energetyczna i wodno–kanalizacyjna zbyt mocno obciążone; niewystarczająca liczba szkół oraz ograniczony dostęp do palcówek służby zdrowia.

2. Podobszar rewitalizacji Święta Katarzyna – centrum miejscowości, o pow. ok. 31,37 ha.

WIZJA
CENTRUM AKTYWNOŚCI SPOŁECZNOŚCI LOKALNEJ OPARTE NA TRADYCJI I HISTORII

Uzasadnienie:
Święta Katarzyna jest jedną z większych miejscowości gminy Siechnice. W tej miejscowości obszarem, na którym prowadzona będzie rewitalizacja jest jej centrum. Na obszarze centrum koncentruje się życie społeczno-gospodarcze miejscowości. Podobnie jak Siechnice, kluczowym problemem w podmiejskim życiu mieszkańców Świętej Katarzyny jest kwestia przemieszczania się. Ponadto działania rewitalizacyjne powinny ukierunkować się na włączenie społeczne i rozwiązywanie problemów społecznych. Należy również podkreślić niedostosowanie istniejącej infrastruktury społecznej do potrzeb i oczekiwań mieszkańców. Wyróżnikiem miejscowości jest także dziedzictwo kulturowe, które może być elementem wzmacniającym lokalny potencjał usług oraz wspierającym budowanie lokalnej tożsamości, a tym samym wnoszącym wkład w budowanie kapitału społecznego.

Mocne strony obszaru rewitalizacji	Słabe strony obszaru rewitalizacji
1. Infrastruktura komunikacyjna (autobusowa i kolejowa). 2. Atrakcje turystyczne (historyczne centrum, parki). 3. Sieć dobrze rozwiniętego drobnego handlu. 4. Infrastruktura oświatowo-edukacyjna i sportowa. 5. Infrastruktura ochrony zdrowia (m.in. ośrodek zdrowia)	1. Brak infrastruktury turystycznej. 2. Braki i degradacja istniejącej infrastruktury rekreacyjno-sportowej. 3. Zdegradowana infrastruktura mieszkaniowa. 4. Niski poziom integracji mieszkańców. 5. Obszar koncentracji zjawisk patologicznych (alkoholizm, drobne kradzieże). 6. Duży odsetek osób starszych (60+) mało aktywnych społecznie. 7. Brak szerszej ogólnodostępnej oferty kulturalnej (szczególnie dla osób starszych)
Szanse dla obszaru rewitalizacji	Zagrożenia dla obszaru rewitalizacji

1. Możliwość pozyskania środków finansowych na działania rewitalizacyjne. 2. Bliskość dużych ośrodków miejskich (Wrocław, Siechnice). 3. Dalszy napływ nowych mieszkańców.	1. Niedostateczna ilość środków finansowych przeznaczonych na rewitalizację. 2. Atrakcyjniejsza oferta oświatowo-kulturalna ze strony Wrocławia. 3. Brak integracji nowych mieszkańców z lokalną ludnością oraz z samą miejscowością. 4. Niski poziom współpracy z sąsiednimi miejscowościami

3. Podobszar rewitalizacji Radwanice – ul. Kolejowa, o pow. 4,12 ha.

WIZJA
CENTRUM SPOŁECZNO-KULTURALNE RADWANIC

Uzasadnienie:
W Radawnicach wyznaczone zostały dwa podobszary rewitalizacji. Jednym z nich jest obszar, na którym położone są obiekty kulturalne oraz sportowe. Odgrywają one dużą rolę w życiu społecznym mieszkańców Radwanic. Aby ich oferta była dopasowana do oczekiwań mieszkańców, konieczna jest modernizacja infrastruktury społecznej oraz rozwój usług publicznych świadczonych przez instytucje kultury i rekreacji na tym obszarze.

4. Podobszar rewitalizacji Radwanice – ul. Reja, Spokojna, Szkolna, Wrocławska, o pow. 12,32 ha.

WIZJA
CENTRUM EDUKACYJNO-SPORTOWE RADWANIC.

Uzasadnienie:
Drugi podobszar rewitalizacji w Radwanicach, to obszar, na którym zlokalizowane są istotne dla rozwoju Radwanic obiekty, tj. szkoła oraz park. Działania rewitalizacyjne ukierunkowane będą na lepsze wykorzystanie tych zasobów przestrzeni i infrastruktury. Mają one wzmocnić jakość usług społecznych, w tym związanych z edukacją oraz aktywnym spędzaniem wolnego czasu i integracją społeczną.

Mocne strony obszaru rewitalizacji	Słabe strony obszaru rewitalizacji
Podobszar I (centrum kultury) 1. Centrum życia społeczno-kulturalnego Radwanic, ze względu na lokalizację instytucji kultury oraz infrastruktury rekreacyjnej.	1. Przestarzała infrastruktura centrum kultury, w tym zły stan obiektu centrum kultury (podobszar I) 2. Niepełna oferta centrum kultury, w tym brak oferty dla młodzieży, dorosłych – m. in.

2. Aktywność społeczna oraz sportowa mieszkańców. 3. Duża gęstość zaludnienia (obszar wielorodzinnej zabudowy). 4. Młodzi ludzie zamieszkujący na obszarze. 5. Duża aktywność centrum kultury oraz animatorów kultury. Podobszar II (szkoła) 1. Obszar edukacji i rekreacji (szkoła i park). 2. Potencjał kapitału ludzkiego (ludzi), który można wykorzystać, i który oczekuje oferty.	ze względu na ograniczone możliwości lokalowe centrem kultury (podobszar I). 3. Bezpieczeństwo w ruchu drogowym, spowodowane dużym natężeniem ruchu komunikacyjnego, co stwarza barierę w dostępności do oferty kulturalnej i rekreacyjnej oraz edukacyjnej (zarówno podobszar I, jak i II). 4. Spożywanie alkoholu w miejscach publicznych (zarówno podobszar I, jak i II). 5. Zanieczyszczenie powietrza (niska emisja, spalanie śmieci, dot. całych Radwanic). 6. Niedostateczna infrastruktura oświatowa (podobszar II), niedostosowanie wielkości szkoły do liczby uczniów. 7. Niedostateczne wyposażenie podobszaru II w ofertę rekreacyjną (brak boiska przy szkole, brak odpowiedniej infrastruktury w parku).
Szanse dla obszaru rewitalizacji	Zagrożenia dla obszaru rewitalizacji
1. Dalszy wzrost populacji obszarów, przyciąganie nowych mieszkańców. 2. Powiązania z Wrocławiem (bliskość miasta). 3. Aktywność społeczna. 4. Aktywność gospodarcza. 5. Spadek problemów społecznych. 6. Przychylność dla inicjatyw lokalnych władz gminy. 7. Organizacja ruchu komunikacyjnego (przejścia dla pieszych, światła).	1. Nadmierny rozrost populacji Radwanic, niedostosowanie infrastruktury i usług publicznych do liczby mieszkańców. 2. Konkurencja Wrocławia – wyciąganie np. młodych osób. 3. Pozostawanie na marginesie zainteresowania przez władze gminne. 4. Priorytety rozwoju gminy skupione na Siechnicach. 5. Słaba komunikacja publiczna z Wrocławiem oraz wewnątrz gminy, np. ze Świętą Katarzyną. 6. Uciążliwa działalność PKP Cargo (transport kołowy przez Radwanice). 7. Hałda, która pyli – wpływając na stan powietrza atmosferycznego (dot. całych Radwanic). 8. Zły stan wielu dróg lokalnych (brak asfaltu). 9. Zmiana struktury przestrzennej gminy – rozrost blokowisk.

5. Podobszar rewitalizacji Żerniki Wrocławskie – centrum miejscowości, o pow. ok. 45,2 ha.

WIZJA
OBSZAR Z ROZWINIĘTĄ INFRASTRUKTURĄ SPOŁECZNĄ ORAZ OFERTĄ KULTURALNĄ UMOŻLIWIAJĄCĄ INTEGRACJĘ SPOŁECZNĄ.
OBSZAR POWIĄZANY FUNKCJONALNIE Z PRZESTRZENIĄ WROCŁAWIA I WEWNĄTRZ GMINY.

Uzasadnienie :
Obszar rewitalizacji jest miejscem centralnie położonym w Żernikach Wrocławskich. Obszar ten, będąc miejscem koncentracji wielu usług społecznych i gospodarczych, jest także miejscem koncentracji wielu problemów społecznych. Obszar nie jest dostatecznie powiązany komunikacyjnie z przestrzenią gminy. Działania rewitalizacyjne ukierunkowane będą na włączenie społeczne i rozwiązywanie problemów społecznych oraz poprawę uwarunkowań przestrzenno-funkcjonalnych, w tym w sferze komunikacyjnej oraz poprzez poprawę jakości i dostępności przestrzeni publicznych, co wspierać będzie integrację społeczną.

Mocne strony obszaru rewitalizacji	Słabe strony obszaru rewitalizacji
1. Centralne położenie obszaru rewitalizacji łączące „stare” Żerniki z „nowymi” Żernikami. 2. Dobrze rozwinięta infrastruktura techniczna (kanalizacja, gaz, wodociągi). 3. Występowanie terenów inwestycyjnych. 4. Koncentracja obiektów świadczących usługi publiczne dla mieszkańców.	1. Niski poziom bezpieczeństwa. 2. Niski poziom integracji społecznej. 3. Brak ścieżek rowerowych. 4. Słabo rozwinięta oferta spędzania czasu wolnego dla różnych grup wiekowych. 5. Słabo rozwinięta infrastruktura spędzania czasu wolnego (brak boisk, hal sportowych, kortów tenisowych, siłowni zewnętrznych)
Szanse dla obszaru rewitalizacji	**Zagrożenia dla obszaru rewitalizacji**
1. Dostępność środków finansowych na działania rewitalizacyjne. 2. Rozwój infrastruktury komunikacyjnej okalającej obszar rewitalizacji. 3. Powstanie stref ekonomicznych	1. Niedostateczna ilość środków finansowych przeznaczonych na rewitalizację. 2. Dostępne fundusze ukierunkowane na miasta z pominięciem potrzeb mniejszych jednostek terytorialnych. 3. Degradacja już istniejącej infrastruktury komunikacyjnej w skutek zwiększonego ruchu kołowego.

5. Cele rewitalizacji oraz kierunki działań

W oparciu o przeprowadzone analizy sytuacji społeczno-gospodarczej, przestrzenno-funkcjonalnej, środowiskowej i technicznej gminy Siechnice, które przedstawiono w poprzednich rozdziałach, a także przy uwzględnieniu zapisów dokumentów strategicznych sporządzonych na wyższych szczeblach (krajowym i wojewódzkim) sformułowane zostały cele rewitalizacji gminy Siechnice. Zgodnie z logiką główne cele rewitalizacji odnoszą się do zidentyfikowanych obszarów problemowych, wyznaczonych na podstawie analiz oraz konsultacji społecznych.
Program Rewitalizacji zbudowany został w oparciu o hierarchiczną strukturę celów, w tym celów głównych oraz podlegających im kierunków działań rewitalizacyjnych i przedsięwzięć/projektów rewitalizacyjnych. Cele główne nawiązują bezpośrednio do wizji obszaru rewitalizacji, stanowiąc jej rozwinięcie. Hierarchiczna struktura celów porządkuje sposób działań związanych z rewitalizacją, wskazując poszczególnym kierunkom działań ich nadrzędny cel.

1. Podobszar rewitalizacji: Siechnice – centrum miasta, o pow. ok. 153,32 ha.

Cele główne	Kierunki działań rewitalizacyjnych
1. Rozwój komunikacji z gminami ościennymi.	1.1. Modernizacja istniejącej infrastruktury komunikacyjnej oraz budowa nowej. 1.2. Podniesienie poziomu bezpieczeństwa komunikacyjnego.
2. Poszerzenie istniejącej i utworzenie nowej infrastruktury oraz oferty pobudzającej rozwój gospodarczy.	2.1. Rozwój infrastruktury gospodarczej. 2.2. Podejmowanie działań na rzecz pobudzania rozwoju gospodarczego i przedsiębiorczości.
3. Poszerzenie istniejącej i utworzenie nowej infrastruktury oraz oferty usług społecznych.	3.1. Rozwój infrastruktury społecznej. 3.2. Poszerzenie oferty usług społecznych.
4. Rozwój bazy sportowo-rekreacyjnej.	4.1. Rozwój infrastruktury sportowo-rekreacyjnej i wzrost jej dostępności. 4.2. Poszerzenie oferty sportowo-rekreacyjnej.
5. Podniesienie jakości życia poprzez poprawę stanu środowiska.	5.1. Ograniczanie niskiej emisji. 5.2. Rozwój OZE.

2. Podobszar rewitalizacji Święta Katarzyna – centrum miejscowości, o pow. ok. 31,37 ha.

Cele główne	Kierunki działań rewitalizacyjnych
1. Rozwój komunikacji z gminami ościennymi.	1.1. Modernizacja istniejącej infrastruktury komunikacyjnej oraz budowa nowej. 1.2. Podniesienie poziomu bezpieczeństwa komunikacyjnego.
2. Rozwój infrastruktury oraz oferty społecznej i sportowo-rekreacyjnej.	2.1. Rozwój infrastruktury społecznej. 2.2. Rozwój infrastruktury sportowo-rekreacyjnej.
3. Podniesienie poziomu integracji mieszkańców.	3.1. Podejmowanie działań na rzecz wzrostu świadomości historycznej mieszkańców. 3.2. Podejmowanie działań na rzecz wzrostu integracji społecznej i utożsamiania się mieszkańców z miejscowością.
4. Rozwój infrastruktury turystycznej.	4.1. Podejmowanie działań na rzecz stworzenia ogólnodostępnej infrastruktury publicznej. 4.2. Podejmowanie działań na rzecz rozwoju bazy noclegowej.
5. Podniesienie jakości życia poprzez poprawę stanu środowiska.	5.1. Ograniczanie niskiej emisji. 5.2. Rozwój OZE.

3. Podobszar rewitalizacji Radwanice – ul. Kolejowa, o pow. 4,12 ha.

Cele główne	Kierunki działań rewitalizacyjnych
1. Modernizacja infrastruktury społecznej.	1.1. Modernizacja infrastruktury społecznej. 1.2 Modernizacja infrastruktury sportowo-rekreacyjnej.
2. Rozwój oferty kulturalnej i rekreacyjnej.	2.1. Rozwój i promocja oferty kulturalnej i rekreacyjnej.

3. Podniesienie jakości życia poprzez poprawę stanu środowiska.	3.1. Ograniczanie niskiej emisji. 3.2. Rozwój OZE.

4. Podobszar rewitalizacji Radwanice – ul. Reja, Spokojna, Szkolna, Wrocławska, o pow. 12,32 ha.

Cele główne	Kierunki działań rewitalizacyjnych
1. Modernizacja infrastruktury oświatowej.	1.1. Poprawa funkcjonalności i jakości infrastruktury oświatowej. 1.2. Rozbudowa infrastruktury sportowej.
2. Rozwój miejsc do rekreacji i wypoczynku.	2.1. Tworzenie miejsc publicznych służących do wypoczynku i rekreacji. 2.2. Tworzenie miejsc publicznych służących integracji społecznej, w tym poprzez kulturę. 2.3. Poprawa estetyki i funkcjonalności przestrzeni publicznych.
3. Podniesienie jakości życia poprzez poprawę stanu środowiska.	3.1. Ograniczanie niskiej emisji. 3.2. Rozwój OZE.

5. Podobszar rewitalizacji Żerniki Wrocławskie – centrum miejscowości, o pow. ok. 45,2 ha.

Cele główne	Kierunki działań rewitalizacyjnych
1. Rozwój komunikacji z gminami ościennymi.	1.1. Modernizacja istniejącej infrastruktury komunikacyjnej oraz budowa nowej. 1.2. Podniesienie poziomu bezpieczeństwa komunikacyjnego.
2. Rozwój infrastruktury społecznej.	2.1. Rewitalizacja i modernizacja infrastruktury oraz obszarów rekreacyjno-wypoczynkowych. 2.2. Modernizacja istniejącej i powstanie nowej infrastruktury społecznej wspomagającej integrację społeczną.
3. Podniesienie integracji i aktywności społecznej.	3.1. Organizowanie wydarzeń integrujących mieszkańców.

	3.2. Rozwój oferty kulturalno-rozrywkowej dla różnych grup wiekowych.
4. Podniesienie jakości życia poprzez poprawę stanu środowiska.	4.1. Ograniczanie niskiej emisji. 4.2. Rozwój OZE.

Cele oraz kierunki rewitalizacji w odniesieniu do podobszarów rewitalizacji

Podobszar Siechnice – centrum miasta	Podobszar Święta Katarzyna – centrum miejscowości	Podobszar Radwanice – ul. Kolejowa	Podobszar Radwanice – ul. Reja, Spokojna, Szkolna, Wrocławska	Podobszar Żerniki Wrocławskie – centrum miejscowości
1. Rozwój komunikacji z gminami ościennymi.	1. Rozwój komunikacji z gminami ościennymi.	1. Modernizacja infrastruktury społecznej.	1. Modernizacja infrastruktury oświatowej.	1. Rozwój komunikacji z gminami ościennymi.
2. Poszerzenie istniejącej i utworzenie nowej infrastruktury oraz oferty pobudzającej rozwój gospodarczy.	2. Rozwój infrastruktury oraz oferty społecznej i sportowo-rekreacyjnej.	2. Rozwój oferty kulturalnej i rekreacyjnej.	2. Rozwój miejsc do rekreacji i wypoczynku.	2. Rozwój infrastruktury społecznej.
3. Poszerzenie istniejącej i utworzenie nowej infrastruktury oraz oferty usług społecznych.	3. Podniesienie poziomu integracji mieszkańców.	3. Podniesienie jakości życia poprzez poprawę stanu środowiska.	3. Podniesienie jakości życia poprzez poprawę stanu środowiska.	3. Podniesienie integracji i aktywności społecznej.
4. Rozwój bazy sportowo-rekreacyjnej.	4. Rozwój infrastruktury turystycznej.			4. Podniesienie jakości życia poprzez poprawę stanu środowiska.
5. Podniesienie jakości życia poprzez poprawę stanu środowiska.	5. Podniesienie jakości życia poprzez poprawę stanu środowiska.			

6. Lista podstawowych projektów i przedsięwzięć rewitalizacyjnych

Lista planowanych podstawowych projektów i przedsięwzięć rewitalizacyjnych obejmuje zdefiniowane na etapie tworzenia Programu rewitalizacji projekty i zadania, charakteryzujące się znacznym stopniem zaawansowania ich planów realizacji. Są to ponadto projekty, które co do zasady zlokalizowane są na obszarze rewitalizacji oraz wykazują silną zbieżność z celami rewitalizacji.

Ponadto lista podstawowych projektów i przedsięwzięć rewitalizacyjnych zawiera projekty, które wykazują zbieżność z zakresem wsparcia przewidzianym dla Działania 6.3 „Rewitalizacja zdegradowanych obszarów" w ramach Regionalnego Programu Operacyjnego Województwa Dolnośląskiego 2014-2020. Projekt planowany do złożenia w naborze w ramach tego działania znajduje się na liście A.

Działanie 6.3 „Rewitalizacja zdegradowanych obszarów" przewiduje wsparcie dla następujących projektów:

- 6.3.A Remont, przebudowa, rozbudowa, adaptacja, wyposażenie istniejących zdegradowanych budynków, obiektów, zagospodarowanie terenów i przestrzeni (np. monitoring miejski lub dostosowanie przestrzeni do potrzeb osób niepełnosprawnych) – w celu przywrócenia lub nadania im nowych funkcji społecznych, kulturalnych, gospodarczych, edukacyjnych lub rekreacyjnych,

- 6.3.B Remont, odnowa części wspólnych wielorodzinnych budynków mieszkalnych (nie ma możliwości budowy nowych obiektów),

- 6.3.C Inwestycje w tzw. drogi lokalne (gminne i powiatowe) wraz z infrastrukturą towarzyszącą. Wsparcie będzie możliwie jedynie wtedy, gdy inwestycje takie będą stanowiły element szerszej koncepcji związanej z rewitalizacją (fizyczną, gospodarczą i społeczną) i będą stanowiły element lokalnego programu rewitalizacji.

Na liście B ujęto pozostałe najważniejsze projekty planowane do realizacji na obszarze rewitalizacji, które także wpisują się w zdefiniowane cele rewitalizacji. Uzupełnieniem tych projektów są pozostałe projekty i przedsięwzięcia rewitalizacyjne wymienione w Rozdziale 7, w tym planowane projekty ukierunkowane na zmniejszanie skali negatywnych zjawisk społecznych (tzw. projekty „miękkie").

Lista podstawowych projektów i przedsięwzięć rewitalizacyjnych

L.p.	Podmiot zgłaszający	Tytuł projektu	Cele, Opis problemu, zakres realizowanych zadań, wskaźniki produktu	Lokalizacja	Planowane nakłady (zł)	Termin realizacji	Planowany efekt rewitalizacji, kluczowe wskaźniki rezultatu
Lista A							
PODOBSZAR ŻERNIKI WROCŁAWSKIE							
1.	Gmina Siechnice	Rozbudowa szkoły podstawowej w Żernikach Wrocławskich.	Cele: 2. Rozwój infrastruktury społecznej. Opis problemu: Gmina Siechnice charakteryzuje się dynamicznym przyrostem liczby mieszkańców, co wiąże się również z koniecznością rozwoju oraz poprawy dostępności i jakości usług publicznych związanych z edukacją i wychowaniem. Inwestycja polega na wykonaniu robót budowlanych związanych z rozbudową oraz modernizacją Zespołu Oświatowego w Żernikach Wrocławskich wraz z zagospodarowaniem terenu oraz infrastrukturą techniczną. Koncepcja rozbudowy kompleksu zakłada jego realizację w trzech etapach. Przedmiotem objętym projektem wchodzącym w zakres przedsięwzięcia rewitalizacyjnego jest I etap. Składają się na niego dwa zakresy inwestycji obejmujące realizację robót budowlanych związanych z budynkiem szkoły oraz roboty budowlane odnoszące się do zagospodarowania terenu: Część A: w przypadku prac związanych z budynkiem szkoły w ich ramach zakłada się	ul. Kolejowa 7A, Żerniki Wrocławskie, Gmina Siechnice, powiat wrocławski. Działka nr 209/2, obręb Żerniki Wrocławskie.	Etap I część A: 4 538 150 zł brutto Etap I część B: 1 940 500 zł brutto Razem 6 478 650,00	2016-2018	Efekt: Rozwój infrastruktury edukacyjnej, zwiększenie dostępu do wysokiej jakości edukacji podstawowej. Wskaźniki rezultatu: Poprawa jakości usług edukacyjnych Podniesienie poziomu nauczania

L.p.	Podmiot zgłaszający	Tytuł projektu	Cele, Opis problemu, zakres realizowanych zadań, wskaźniki produktu	Lokalizacja	Planowane nakłady (zł)	Termin realizacji	Planowany efekt rewitalizacji, kluczowe wskaźniki rezultatu
			rozbudowę obiektu o skrzydło budynku mieszczące 7 klas dla dzieci młodszych, aulę, jadalnię i kuchnię opartą o catering. W wyniku realizacji ww. prac nastąpi rozszerzenie funkcji edukacyjnych i społecznych obiektu szkoły dzięki wytworzeniu nowych sal i pracowni dydaktycznych oraz wyposażeniu szkoły w brakujące elementy konieczne do realizacji prawidłowej, pełnej opieki nad dziećmi i młodzieżą szkolną (jadalnię, kuchnię). Rozbudowywana część budynku będzie funkcjonalnie i rzeczywiście połączona z istniejącym obiektem. W ramach zadania nie planuje się ponoszenia wydatków związanych z prowadzeniem działalności administracyjnej. Część B: w odniesieniu do zagospodarowania terenu planuje się rozbudowę Zespołu Oświatowego o boisko sportowe wraz z małą architekturą, terenami zielonymi i chodnikami, dzięki czemu Zespołowi Oświatowemu zostaną nadane nowe funkcje rekreacyjno- sportowe. Oba zakresy mogą być realizowane autonomicznie w stosunku do siebie przyczyniając się do nadania nowych funkcji edukacyjnych, społecznych oraz rekreacyjno-sportowych Zespołowi Oświatowemu w Żernikach Wrocławskich, który w swej obecnej formie nie zaspokaja zdiagnozowanych potrzeb społeczności lokalnej miejscowości powodując pogłębienie degradacji jej obszaru. Wskaźniki produktu: Liczba wybudowanych obiektów świadczących usługi społeczne – 1				

L.p.	Podmiot zgłaszający	Tytuł projektu	Cele, Opis problemu, zakres realizowanych zadań, wskaźniki produktu	Lokalizacja	Planowane nakłady (zł)	Termin realizacji	Planowany efekt rewitalizacji, kluczowe wskaźniki rezultatu
			Liczba poprawionych usług społecznych – 1				
Lista B							
PODOBSZAR SIECHNICE, ŚW. KATARZYNA, ŻERNIKI WROCŁAWSKIE							
2.	PKP S.A. - Lider Gmina Siechnice - Partner	Przebudowa dworców kolejowych Święta Katarzyna, Siechnice oraz Żerniki Wrocławskie – Smardzów w szczególności na potrzeby kolei aglomeracyjnej w ramach ZIT WrOF	Cele: Siechnice, Święta Katarzyna, Żerniki Wrocławskie 1. Rozwój komunikacji z gminami ościennymi. Opis problemu: Gmina Siechnice to obszar ściśle powiązany funkcjonalnie z Wrocławiem oraz gminami sąsiednimi. Powiązanie funkcjonalne (dojazdy do pracy, szkoły, korzystanie z usług publicznych, działalność gospodarcza), związane są z przemieszczaniem się ludności. Istotnym problemem obszarów podmiejskich gminy Siechnice jest nieodpowiednia jakość i dostępność komunikacji publicznej. Wpływa to negatywnie na takie zjawiska jak duże natężenie ruchu, emisja gazów i pyłów, hałas komunikacyjny, poziom bezpieczeństwa. Zakres realizowanych zadań: Projekt będzie realizowany przez lidera PKP S.A oraz partnera Gminę Siechnice. W ramach projektu dokonana zostanie przebudowa 3 budynków dworców kolejowych znajdujących się na terenie gminy Siechnice. Dworce zlokalizowane są w Świętej Katarzynie ul.	- ul. Kolejowa 3, Święta Katarzyna, działka nr 63/6, obręb Święta Katarzyna. - ul. Kolejowa 4, Siechnice, działka nr 615/12, obręb Siechnice. - ul. Kolejowa 1, Żerniki Wrocławskie, działka nr 185/5, obręb Żerniki Wrocławskie. Gmina Siechnice, powiat wrocławski	7,162 mln	2017-2018	Efekt: W wyniku realizacji projektu powstaną pomieszczenia do obsługi podróżnych wraz z sanitariatami (we wszystkich dworcach) oraz powierzchnie, które będą użytkowane przez Gminę Siechnice (w Siechnicach oraz w budynku w Św. Katarzynie). Celem projektu jest m.in.: stworzenie wysokiej jakości przestrzeni obsługi podróżnych, dostosowanej w pełni do korzystania z obiektu przez osoby niepełnosprawne, zagospodarowanie terenu wokół dworców, stworzenie przestrzeni w ramach której partner

L.p.	Podmiot zgłaszający	Tytuł projektu	Cele, Opis problemu, zakres realizowanych zadań, wskaźniki produktu	Lokalizacja	Planowane nakłady (zł)	Termin realizacji	Planowany efekt rewitalizacji, kluczowe wskaźniki rezultatu
			Kolejowa 3, w Siechnicach ul. Kolejowa 4 oraz w Żernikach Wrocławskich – Smardzowie ul. Kolejowa 1. W wyniku realizacji projektu powstaną pomieszczenia do obsługi podróżnych wraz z sanitariatami (we wszystkich dworcach) oraz powierzchnie, które będą użytkowane przez Gminę Siechnice (w Siechnicach oraz w budynku w Św. Katarzynie). Celem projektu jest m.in.: stworzenie wysokiej jakości przestrzeni obsługi podróżnych, dostosowanej w pełni do korzystania z obiektu przez osoby niepełnosprawne, zagospodarowanie terenu wokół dworców, stworzenie przestrzeni w ramach której partner projektu będzie mógł realizować założone funkcje. Projekt ten jest powiązany z projektem pn. „Promowanie strategii niskoemisyjnych na terenie gminy Siechnice-budowa mulitilmodalnych centrów przesiadkowych" współfinansowanym ze środków PO IiŚ 2014-2020. Wskaźniki produktu: Liczba zmodernizowanych obiektów infrastruktury komunikacyjnej – 3 szt. Uwaga: część projektu, tj. przebudowa dworca w Żernikach Wrocławskich – Smardzowie zlokalizowana jest poza obszarem rewitalizacji ale w jego bliskim sąsiedztwie. Realizacja inwestycji wykazuje się jednak silnym oddziaływaniem na problemy zdiagnozowane w tym podobszarze rewitalizacji.				projektu będzie mógł realizować założone funkcje. Wskaźniki rezultatu: Wskaźniki rezultatu i produktu wynikające ze Szczegółowego opisu osi priorytetowych Regionalnego Programu Operacyjnego Województwa Dolnośląskiego 2014-2020. Wskaźnik rezultatu bezpośredniego: „Liczba przewozów pasażerskich na przebudowanych lub zmodernizowanych liniach kolejowych" lub „Liczba osób korzystających z zakupionego taboru pasażerskiego komunikacji pozamiejskiej w ciągu roku".
PODOBSZAR SIECHNICE, ŚW. KATARZYNA							

L.p.	Podmiot zgłaszający	Tytuł projektu	Cele, Opis problemu, zakres realizowanych zadań, wskaźniki produktu	Lokalizacja	Planowane nakłady (zł)	Termin realizacji	Planowany efekt rewitalizacji, kluczowe wskaźniki rezultatu
3.	Gmina Siechnice	Promowanie strategii niskoemisyjnych na terenie gminy Siechnice – budowa multimodalnych centrów przesiadkowych.	Cele: Siechnice, Święta Katarzyna 1. Rozwój komunikacji z gminami ościennymi. Opis problemu: Gmina Siechnice to obszar ściśle powiązany funkcjonalnie z Wrocławiem oraz gminami sąsiednimi. Powiązanie funkcjonalne (dojazdy do pracy, szkoły, korzystanie z usług publicznych, działalność gospodarcza), związane są z przemieszczaniem się ludności. Istotnym problemem obszarów podmiejskich gminy Siechnice jest nieodpowiednia jakość i dostępność komunikacji publicznej. Wpływa to negatywnie na takie zjawiska jak duże natężenie ruchu, emisja gazów i pyłów, hałas komunikacyjny, poziom bezpieczeństwa. Zakres realizowanych zadań: Projekt ma charakter projektu infrastrukturalnego polegającego na budowie (oraz przebudowie w przypadku istniejącej infrastruktury) multimodalnych węzłów przesiadkowych na obszarze gminy Siechnice w miejscowościach Siechnice oraz Święta Katarzyna (bez budowy tras rowerowych). Wskaźniki produktu: Liczba utworzonych zintegrowanych węzłów przesiadkowych – 2 szt.	- ul. Kolejowa 3, Święta Katarzyna, działki nr: 63/5, 63/4, 63/7, obręb Święta Katarzyna. - ul. Kolejowa 4, Siechnice, działki nr: 615/8, 615/9, 615/10, 615/11 615/13, obręb Siechnice. Gmina Siechnice, powiat wrocławski.	2 mln	2017-2018	Efekt: Realizacja projektu przyczyni się do zmniejszenia zatłoczenia motoryzacyjnego w miejscowościach, poprawi płynność ruchu i ograniczy negatywny wpływ transportu na środowisko naturalne na obszarze gminy Siechnice. Wskaźniki rezultatu: Zmniejszenie emisji CO2. Zwiększenie bezpieczeństwa mieszkańców. Poprawa jakości życia.
PODOBSZAR SIECHNICE							

L.p.	Podmiot zgłaszający	Tytuł projektu	Cele, Opis problemu, zakres realizowanych zadań, wskaźniki produktu	Lokalizacja	Planowane nakłady (zł)	Termin realizacji	Planowany efekt rewitalizacji, kluczowe wskaźniki rezultatu
4.	Gmina Siechnice	Budowa szkoły podstawowej w Siechnicach jako demonstracyjnego budynku pasywnego.	Cele: 3. Poszerzenie istniejącej i utworzenie nowej infrastruktury oraz oferty usług społecznych. 4. Rozwój bazy sportowo-rekreacyjnej. 5. Podniesienie jakości życia poprzez poprawę stanu środowiska. Opis problemu: Gmina Siechnice, w tym miasto Siechnice doświadcza bardzo dynamicznego przyrostu liczby mieszkańców. Za tym zjawiskiem nie nadąża dostosowanie obecnie dostępnej infrastruktury do ilości osób, którym ma służyć. Dotyczy to również infrastruktury edukacyjnej. Jej niedostosowanie do liczby uczniów może negatywnie wpływać na jakość nauczania, a tym samym negatywnie na zdobywaną wiedzę i umiejętności przez dzieci. Zakres realizowanych zadań: Projekt polega na budowie szkoły podstawowej w Siechnicach jako demonstracyjnego budynku pasywnego w celu prowadzenia działalności edukacyjnej. Zakres prac obejmuje budowę budynku szkoły podstawowej, budynku gospodarczego, sali sportowej i toalety kontenerowej, zagospodarowanie terenu z boiskiem sportowym, bieżnią do skoku w dal, przyszkolnymi placami zabaw, placem zabaw zewnętrznym, parkingiem, ścieżką rowerową oraz układem chodników i utwardzeń, dwa zjazdy publiczne z drogi gminnej, przebudowę odcinka sieci gazowej g150 kolidującego z zamierzeniem budowlanym, przebudowę (zarurowanie) odcinka	ul. Osiedlowa, Siechnice, Gmina Siechnice, powiat wrocławski. Działki nr: 86/1, 85/6, 85/4, 590/4, obręb Siechnice.	24,890 mln	2017-2019	Efekt: Rozwój infrastruktury edukacyjnej, zwiększenie dostępu do wysokiej jakości edukacji podstawowej. Dodatkowo budynek spełnia kryteria budynku pasywnego, a jego niektóre parametry nawet przewyższają parametry wymagane dla budynków pasywnych. Dla uzyskania tzw. efektu ekologicznego, na który składa się między innymi redukcja wytwarzania CO2 i innych szkodliwych substancji oraz uzyskanie zwiększenia udziału energii odnawialnej OZE, przyjęto rozwiązania redukujące zużycie energii pochodzącej ze źródeł nieodnawialnych, takich jak węgiel i jego pochodne oraz gaz ziemny. W zamian skoncentrowano się na wykorzystaniu energii

L.p.	Podmiot zgłaszający	Tytuł projektu	Cele, Opis problemu, zakres realizowanych zadań, wskaźniki produktu	Lokalizacja	Planowane nakłady (zł)	Termin realizacji	Planowany efekt rewitalizacji, kluczowe wskaźniki rezultatu
			rowu melioracyjnego Koci rów, budowę gruntowego powietrznego wymiennika ciepła i układu wymienników głębinowych gruntowych dla pomp ciepła, a także wykonanie niezbędnych przyłączy, układu zieleni i elementów małej architektury (stojaki na rowery, ławki, kosze na odpady itp.). Wskaźniki produktu: Liczba nowoutworzonych obiektów świadczących usługi społeczne – 1				odnawialnych, bazujących na energii słonecznej akumulowanej w ziemi i w powietrzu atmosferycznym. Wskaźniki rezultatu: Poprawa jakości usług edukacyjnych. Podniesienie poziomu nauczania.
5.	Gmina Siechnice	Poprawa jakości środowiska miejskiego w Siechnicach.	Cele: 4. Rozwój bazy sportowo-rekreacyjnej. Opis problemu: Gmina Siechnice, w tym miejscowość Siechnice doświadcza dynamicznego wzrostu liczby mieszkańców. Aby zachować oraz podnosić jakość życia istotne jest zachowanie równowagi pomiędzy przyrostem liczby mieszkań i mieszkańców oraz przestrzeni miejskich, które wpływają na jakość życia, w tym terenów zieleni, miejsc rekreacji i wypoczynku, miejsc integracji społecznej. Gmina Siechnice dysponuje potencjalnie taką przestrzenią, gdyż wymaga ona rewitalizacji, tj. uporządkowania i zagospodarowania. Konieczne jest również na wstępie zinwentaryzowanie tej przestrzeni. Zakres realizowanych zadań: Projekt ma charakter projektu infrastrukturalnego, którego elementem jest inwentaryzacja terenów	Podobszar rewitalizacji Siechnice. Teren realizacji projektu będzie przedmiotem szczegółowej analizy w studium wykonalności projektu. Będzie on wpisywał się w wyznaczony obszar rewitalizacji.	4 mln	2019-2021	Efekt: Rezultatem projektu będzie zwiększenie powierzchni terenów zieleni w mieście Siechnice (w tym parków, zieleńców i terenów zieleni osiedlowej), powstałych głównie dzięki rekultywacji bądź remediacji terenów zdegradowanych i zanieczyszczonych działalnością człowieka oraz zahamowanie spadku powierzchni terenów zieleni w mieście. Koncentracja ludności na obszarach miejskich sprawia, że

L.p.	Podmiot zgłaszający	Tytuł projektu	Cele, Opis problemu, zakres realizowanych zadań, wskaźniki produktu	Lokalizacja	Planowane nakłady (zł)	Termin realizacji	Planowany efekt rewitalizacji, kluczowe wskaźniki rezultatu
			zdegradowanych i terenów zanieczyszczonych oraz wsparcie ich rewitalizacji, a także rozwój terenów zieleni w miastach i ich obszarach funkcjonalnych. Celom środowiskowym służyć będą m.in.: parki miejskie, zieleńce; komunalne całoroczne akweny z wodą nie konserwowaną chemicznie; przyrodnicze ścieżki edukacyjne. W przypadku kompleksowego projektu rekultywacji lub remediacji planuje się realizację następujących elementów dodatkowych: infrastruktury dla udostępniania zieleni oraz infrastruktury sportowej (np. ścieżek, ławeczek, koszy na śmieci, infrastruktury oświetleniowej, ciągów pieszo-rowerowych, komunalnych ogólnie dostępnych boisk pokrytych trawą, komunalnych siłowni plenerowych na gruncie nieuszczelnionym, ścieżek rowerowych) oraz działań wynikających z mocy prawa dla usunięcia lub naprawy innych cech lub elementów szkodliwych dla ludzi i środowiska. W ramach projektu planowane są działania bezpośrednio związane z rozwojem terenów zieleni w mieście i ich obszarach funkcjonalnych, w tym również tzw. zielonej infrastruktury (green infrastructure). Działania te będą przyczyniać się do promowania miejskich systemów regeneracji i wymiany powietrza, powstrzymania fragmentacji przestrzeni miast i będą pozytywnie wpływać na jakość życia mieszkańców (tereny zieleni pełnią istotne dla mieszkańców funkcje zdrowotne i rekreacyjne). Wskaźniki produktu:				kwestie ochrony środowiska są w ich przypadku szczególnie ważne, tym bardziej, że mają kluczowe znaczenie także dla zdrowia ludzkiego. Do zagrożeń z jakimi borykają się mieszkańcy obszarów zurbanizowanych, zalicza się występowanie obszarów zdegradowanych oraz niewystarczający udział obszarów zieleni w ogólnej powierzchni miasta Siechnice. Dzięki wdrożeniu projektu nastąpi minimalizacja negatywnego oddziaływania ww. negatywnych zjawisk na terenie miasta. Wskaźniki rezultatu: Weryfikacja efektów projektu zostanie przeprowadzona na podstawie wskaźników programowych:

L.p.	Podmiot zgłaszający	Tytuł projektu	Cele, Opis problemu, zakres realizowanych zadań, wskaźniki produktu	Lokalizacja	Planowane nakłady (zł)	Termin realizacji	Planowany efekt rewitalizacji, kluczowe wskaźniki rezultatu
			Liczba zrewitalizowanych przestrzeni publicznych podobszarów rewitalizacji – 1				- Łączna powierzchnia zrekultywowanych gruntów - Liczba obiektów, na których przeprowadzono rekultywację - Liczba ośrodków miejskich, w których realizowane są projekty (w zakresie zieleni miejskiej)
6.	Siechnicka Inwestycyjna Spółka Komunalna sp. z o.o.	Budowa Gminnego Ośrodka Zdrowia w Siechnicach	Cele: 3. Poszerzenie istniejącej i utworzenie nowej infrastruktury oraz oferty usług społecznych. Opis problemu: Gmina Siechnice zgodnie ze swoimi ustawowymi zadaniami zapewnia mieszkańcom dostęp do służby zdrowia. Na terenie gminy funkcjonuje samodzielny publiczny zakład opieki zdrowotnej prowadzący przedsiębiorstwo lecznicze pod nazwą Zespół Opieki Zdrowotnej w Świętej Katarzynie dla którego gmina jest podmiotem tworzącym, zgodnie z ustawą o działalności leczniczej. ZOZ w Świętej Katarzynie prowadzi działalność w dwóch placówkach, jednej w Świętej Katarzynie i jednej w Siechnicach. SISK sp. z o.o. ma za zadanie zaprojektowanie modelu nowej organizacji opieki zdrowotnej w gminie, w oparciu o rozwiązania organizacyjno-prawne oraz lokalowe, stworzone poprzez wolę władz gminy do realizacji nowej inwestycji, tj. wybudowanie nowego budynku przychodni w Siechnicach. W	Pomiędzy ulicą Kościelną a Jana Pawła II, Siechnice, Gmina Siechnice, powiat wrocławski.	16 mln	2017-2020	Efekt: Najważniejszym efektem projektu jest wybudowanie nowego Gminnego Ośrodka Zdrowia w Siechnicach z całkowitym przeniesieniem aktualnie działającej przychodni w Siechnicach. Aktualnie funkcjonująca przychodnia zlokalizowana jest w niewielkim, ponad stuletnim budynku bez możliwości rozbudowy i dostosowania do aktualnych potrzeb służby zdrowia w gminie. Stąd też konieczność

L.p.	Podmiot zgłaszający	Tytuł projektu	Cele, Opis problemu, zakres realizowanych zadań, wskaźniki produktu	Lokalizacja	Planowane nakłady (zł)	Termin realizacji	Planowany efekt rewitalizacji, kluczowe wskaźniki rezultatu
			związku z rozwojem budownictwa mieszkaniowego oraz strategią rozwoju gminy, proponowany teren jest idealny do utworzenia centrum medycznego obejmującego swym zasięgiem zarówno gminę Siechnice, gminę Czernica, jak i południowo-wschodnią część Wrocławia. Zgodnie z prognozami, społeczeństwo województwa dolnośląskiego do 2035 roku doświadczy przemian podobnych do tych, które mają nastąpić w skali całego kraju. Największy udział w społeczeństwie będą wówczas miały osoby pomiędzy 45 a 60 rokiem życia. Przewiduje się, że w okresie najbliższych 20 lat populacja zamieszkująca gminę Siechnice zwiększy się przynajmniej o połowę. Obecna sytuacja przychodni jest nieadekwatna do zapotrzebowania ze strony pacjentów i nierównomiernie alokowana terytorialnie między Siechnicami a Świętą Katarzyną. Głównym problemem jest przychodnia przy ulicy Kolejowej w Siechnicach, która uwzględniając stan i architekturę budynku, nie odpowiada wymogom stawianym przed rozwojem nowoczesnego ośrodka medycznego, a przede wszystkim nie ma wielkich możliwości na poszerzenie swoich powierzchni, a poprzez to na rozwój usług. Tworzy to taką sytuację, iż główny ośrodek, z największą liczbą mieszkańców, posiada w zabezpieczeniu mniejszy potencjał medyczny, niż Święta Katarzyna, która, z racji historycznych, posiada dużo szersze zabezpieczenie. Stwarza to ryzyko konieczności jeżdżenia mieszkańców Siechnic do Świętej Katarzyny lub do Wrocławia, co w tym przypadku jest dość podobną				wybudowania nowego obiektu z przeznaczeniem na medycynę. Uwzględniając kluczowy charakter Siechnic, konieczna jest koncentracja usług specjalistycznych i ponadpodstawowych w głównej miejscowości, co wynika z dynamiki rozwoju i realnych potrzeb zdrowotnych większej populacji. Uwzględnienie potrzeb mieszkańców pod kątem zabezpieczenia medycznego – cały plan nowej organizacji i struktury realizowanych usług opiera się na realnych potrzebach mieszkańców z uwzględnieniem epidemiologii występowania zachorowań na dane jednostki chorobowe (w tym choroby cywilizacyjne) oraz potrzeb wynikających z prawidłowego funkcjonowania

L.p.	Podmiot zgłaszający	Tytuł projektu	Cele, Opis problemu, zakres realizowanych zadań, wskaźniki produktu	Lokalizacja	Planowane nakłady (zł)	Termin realizacji	Planowany efekt rewitalizacji, kluczowe wskaźniki rezultatu
			odległością. Dodatkowo główna aglomeracja, stale powiększająca swój potencjał mieszkańców, nie posiada placówki, która zapewniłaby na miejscu wszystkie konieczne usługi, co także generuje ryzyko wejścia innych podmiotów, które stworzą konkurencyjne dla ZOZ w Świętej Katarzynie placówki medyczne. Wynika to z dużej atrakcyjności Siechnic jako miejsca rozwojowego. Ewidentnym jest zatem, iż istnieje duża potrzeba wybudowania nowego budynku przychodni w Siechnicach, posiadającego potencjał na stworzenie podstawowej i specjalistycznej opieki medycznej oraz posiadające zasoby pozwalające na dalszy rozwój w przyszłości. Projekt utworzenia nowego ośrodka w mieście będącym siedzibą gminy ma swoje uzasadnienie w głównej mierze ze względu na plan rozwoju gminy w którym miasto Siechnice pełni rolę głównego ośrodka inwestycyjnego i mieszkaniowego w gminie. Rozwijająca się infrastruktura mieszkaniowa w mieście narzuca konieczność tworzenia pełnej dostępności obecnym i przyszłym mieszkańcom do wszystkich usług w tym między innymi do służby zdrowia. Tworzące się nowe osiedla mieszkaniowe spowodują napływ ludzi młodych i dzieci, a co za tym idzie kierunki rozwoju medycyny powinny uwzględniać ich potrzeby. Zakres realizowanych zadań: Budowa Gminnego Ośrodka Zdrowia w Siechnicach. Nowy budynek byłby zlokalizowany na terenie przeznaczonym w miejscowym planie				miejscowości o takiej wielkości. Oznacza to wieloprofilową medycynę w Siechnicach (POZ, poradnie specjalistyczne, rehabilitacja, stomatologia, diagnostyka) jako centralny ośrodek medyczny w gminie oraz podstawowe zabezpieczenie w Świętej Katarzynie. Uwzględnienie położenia gminy - bliskość miasta Wrocławia – ma bezpośredni wpływ na rozwój gminy Siechnice oraz podejmowane decyzje systemowe dotyczące systemu opieki zdrowotnej. Oznacza to w praktyce, że z poziomu województwa, powiaty przyległe do dużych aglomeracji są z reguły mało wysycane usługami medycznymi, bo w założeniu to duże miasto ma ich

L.p.	Podmiot zgłaszający	Tytuł projektu	Cele, Opis problemu, zakres realizowanych zadań, wskaźniki produktu	Lokalizacja	Planowane nakłady (zł)	Termin realizacji	Planowany efekt rewitalizacji, kluczowe wskaźniki rezultatu
			zagospodarowania przestrzennego na usługi opieki zdrowotnej w Centrum Siechnic pomiędzy ulicą Kościelną, a Jana Pawła II. Wskaźniki produktu: Liczba nowoutworzonych obiektów świadczących usługi społeczne – 1				obsługiwać. Z drugiej strony, tendencje demograficzne, głównie migracja mieszkańców miasta do gmin podmiejskich, stwarza konieczność zapewnienia mieszkańcom dostępu do rozszerzonego zakresu usług medycznych na miejscu, bez konieczności przemieszczania się. Również fakt słabego zabezpieczenia w usługi medyczne części Wrocławia bezpośrednio przylegającej do gminy Siechnice daje duże możliwości rozwojowe dla medycyny w gminie. Budowa nowego Gminnego Ośrodka Zdrowia w Siechnicach zabezpieczy dostęp do wszelkich usług medycznych nie tylko mieszkańców Siechnic ale całej gminy a także gmin ościennych, w

L.p.	Podmiot zgłaszający	Tytuł projektu	Cele, Opis problemu, zakres realizowanych zadań, wskaźniki produktu	Lokalizacja	Planowane nakłady (zł)	Termin realizacji	Planowany efekt rewitalizacji, kluczowe wskaźniki rezultatu
							których brak takich ośrodków. Wskaźniki rezultatu: Poprawa jakości usług służby zdrowia Zwiększenie dostępności usług służby zdrowia Pozytywne oddziaływania na zdrowie mieszkańców
7.	Siechnicka Inwestycyjna Spółka Komunalna sp. z o.o.	Doposażenie nowobudowanego Gminnego Ośrodka Zdrowia w Siechnicach	Cele: 3. Poszerzenie istniejącej i utworzenie nowej infrastruktury oraz oferty usług społecznych. Opis problemu: Wybudowanie nowego Gminnego Ośrodka Zdrowia w Siechnicach z całkowitym przeniesieniem aktualnie działającej (aktualnie funkcjonująca przychodnia zlokalizowana jest w niewielkim, ponad stuletnim, budynku bez możliwości rozbudowy i dostosowania do aktualnych potrzeb służby zdrowia w gminie) sprawi, iż powstanie konieczność rozszerzenia prowadzonej działalności medycznej o rodzaje i zakresy świadczeń wynikające z potrzeb mieszkańców oraz zachorowalności na terenie gminy z uwzględnieniem zmian demograficznych. Zaproponowane do utworzenia usługi zostały przeanalizowane pod kątem epidemiologii, dostępności świadczeń w otoczeniu gminy, a także potencjalnej możliwości	Pomiędzy ulicą Kościelną a Jana Pawła II, Siechnice, Gmina Siechnice, powiat wrocławski.	8 mln	2017-2020	Efekt: Budowa i doposażenie nowego Gminnego Ośrodka Zdrowia w Siechnicach zabezpieczy dostęp do wszelkich usług medycznych nie tylko mieszkańców Siechnic ale całej gminy a także gmin ościennych, w których brak takich ośrodków. Doposażenie Gminnego Ośrodka Zdrowia w nowe sprzęty poprawi dostępność do usług medycznych a także zwiększy poziom zdrowia pacjentów.

L.p.	Podmiot zgłaszający	Tytuł projektu	Cele, Opis problemu, zakres realizowanych zadań, wskaźniki produktu	Lokalizacja	Planowane nakłady (zł)	Termin realizacji	Planowany efekt rewitalizacji, kluczowe wskaźniki rezultatu
			pozyskania kontraktu z Narodowym Funduszem Zdrowia. Wzięto również pod uwagę możliwości lokalowe nowego obiektu bazując na analizie przedprojektowej realizacji inwestycji. Zakres realizowanych zadań: Do nowo powstałego ośrodka przewidziano przeniesienie wszystkich poradni funkcjonujących aktualnie w przychodni przy ul. Kolejowej 15 w Siechnicach. Przeniesione zostaną następujące usługi: a) podstawowa opieka zdrowotna b) stomatologia Przeniesienie usług medycznych z przychodni w Świętej Katarzynie do nowego ośrodka w Siechnicach: a) ambulatoryjna opieka specjalistyczna - z ośrodka zdrowia w Świętej Katarzynie zaplanowano przeniesienie wszystkich poradni specjalistycznych : - neurologia, - ortopedia, - laryngologia, - okulistyka, - chirurgia ogólna. b) medycyna pracy – jest to zakres medycyny nie opłacany przez płatnika publicznego. c) pracowania rentgenodiagnostyki d) pracownia USG e) rehabilitacja - zespół Opieki Zdrowotnej jest jedynym ośrodkiem w okolicy posiadającym w swojej ofercie świadczenia rehabilitacyjne. Jak wynika z analizy konkurencji tylko Wrocław i Oława				Wskaźniki rezultatu: Poprawa jakości usług służby zdrowia. Zwiększenie dostępności usług służby zdrowia. Pozytywne oddziaływania na zdrowie mieszkańców.

L.p.	Podmiot zgłaszający	Tytuł projektu	Cele, Opis problemu, zakres realizowanych zadań, wskaźniki produktu	Lokalizacja	Planowane nakłady (zł)	Termin realizacji	Planowany efekt rewitalizacji, kluczowe wskaźniki rezultatu
			posiadają tego typu świadczenia co powoduje, że oferta Zespołu Opieki Zdrowotnej jest skierowana nie tylko do mieszkańców macierzystej gminy, ale również dla gmin ościennych. Oznacza to, że Siechnice będą lepszym miejscem docelowym, a uwzględniając potrzebę rozwoju, konieczne jest powiększenie bazy lokalowej, co można zapewnić w nowym budynku. W związku z powyższym, zgodnie z Rozporządzeniem Ministra Zdrowia dnia 26 czerwca 2012 r. w sprawie szczegółowych wymagań, jakim powinny odpowiadać pomieszczenia i urządzenia podmiotu wykonującego działalność leczniczą oraz wymaganiach Narodowego Funduszu Zdrowia, aby móc realizować usługi medyczne na mieszkańców Gminy Siechnice i gmin ościennych, niezbędne jest doposażenie przenoszonych poradni jak i nowych proponowanych usług medycznych: - dla poradni POZ przewidziano aparat EKG w każdej lokalizacji, RTG, USG, badania laboratoryjne: - dla poradni neurologicznej przewidziano dostęp do USGz opcją Dopplera, oftalmoskop, elektroencefalograf, elektromiograf, oraz zabezpieczenie dostępu do RTG, USG, badania laboratoryjne, TK, MR; - dla poradni ginekologiczno - położniczej przewidziano detektor tętna płodu, kolposkop, USG typu III, aparat do krioterapii, aparat do elektrokoagulacji, kardiotokograf oraz zabezpieczenie dostępu do RTG, badania laboratoryjne, TK, MR, mammografia, cytologia,				

L.p.	Podmiot zgłaszający	Tytuł projektu	Cele, Opis problemu, zakres realizowanych zadań, wskaźniki produktu	Lokalizacja	Planowane nakłady (zł)	Termin realizacji	Planowany efekt rewitalizacji, kluczowe wskaźniki rezultatu
			PET, scyntygrafia narządowa, amniopunkcja diagnostyczna z badaniem płynu owodniowego; - dla poradni laryngologicznej przewidziano audiometr oraz zabezpieczenie dostępu do RTG, USG, badania laboratoryjne, TK, MR, PET; - dla poradni okulistycznej przewidziano tablice do oceny ostrości wzroku, kaseta szkieł okularowych, oprawki okularowe próbne, lampa szczelinowa, oftalmoskop bezpośredni, tonometr impresyjny lub aplanacyjny, tablice Ishihary, trójlustro Goldmanna, perymetr (co najmniej kinetyczny), keratometr ręczny lub autorefraktometr, zestaw do iniekcji podspojówkowych i okołogałkowych, zestaw do płukania i zgłębnikowania dróg łzowych, autorefraktometr lub autokeratorefraktometr, tonometr aplanacyjny, gonioskop typu czwórlustro, soczewka volka, perymetr statyczny, rt lub gdx lub oct, pachymetr, laser okulistyczny oraz zabezpieczenie dostępu do RTG, USG, badania laboratoryjne, TK, MR, PET; - dla poradni ortopedycznej przewidziano RTG oraz zabezpieczenie dostępu do USG, badania laboratoryjne, densytometria; - dla poradni gruźlicy i chorób płuc przewidziano spirometr, pickflometr, nebulizator oraz zabezpieczenie dostępu do RTG, USG, badania laboratoryjne, TK, MR, PET, bronchoskopia; - dla poradni alergologicznej przewidziano zestaw do testów punktowych i płatkowych, spirometr, pickflometr oraz zabezpieczenie dostępu do RTG, USG, badania laboratoryjne; - dla poradni chirurgii ogólnej przewidziano USG, RTG, rektoskop oraz zabezpieczenie dostępu				

L.p.	Podmiot zgłaszający	Tytuł projektu	Cele, Opis problemu, zakres realizowanych zadań, wskaźniki produktu	Lokalizacja	Planowane nakłady (zł)	Termin realizacji	Planowany efekt rewitalizacji, kluczowe wskaźniki rezultatu
			dobadania laboratoryjne, mammografia, TK, MR, PET, badania endoskopowe, scyntygrafia narządowa; - dla poradni kardiologicznej przewidziano elektrokardiograf z możliwością wykonywania badań wysiłkowych serca, echokardiograf z opcją Dopplera, holter EKG, holter RR (ABPM) oraz zabezpieczenie dostępu do badania laboratoryjne, RTG, echokardiografia przezprzełykowa lub echokardiografia obciążeniowa; - dla poradni onkologicznej przewidziano USG typu III oraz zabezpieczenie dostępu do badania laboratoryjne, RTG, holter EKG, mammografia, dermatoskop, TK, MR, PET, badania endoskopowe, scyntygrafia narządowa; - dla stomatologii przewidziano unit stomatologiczny, lampa polimeryzacyjna, skaler, mieszalnik do amalgamatu. Wskaźniki produktu: Liczba nowoutworzonych obiektów świadczących usługi społeczne – 1 Ze wszystkich wymienionych sprzętów będą korzystać mieszkańcy Gminy Siechnice i gmin ościennych (Wrocław Krzyki - Śródmieście, Żórawina, Czernica, gmina wiejska Oława) w dobowej liczbie około 550 osób.				
8.	Gmina Siechnice	Zbiornik retencyjny z terenem rekreacyjnym w Siechnicach w	Cele: 4. Rozwój bazy sportowo-rekreacyjnej. Opis problemu:	Okolice ul. Henryka III, Siechnice, Gmina Siechnice,	414,6 tys.	2016-2019	Efekt: Rozwój infrastruktury sportowo-rekreacyjnej oraz turystycznej, podniesienie poziomu

L.p.	Podmiot zgłaszający	Tytuł projektu	Cele, Opis problemu, zakres realizowanych zadań, wskaźniki produktu	Lokalizacja	Planowane nakłady (zł)	Termin realizacji	Planowany efekt rewitalizacji, kluczowe wskaźniki rezultatu
		rejonie ul. Henryka III.	Gmina Siechnice, w tym miejscowość Siechnice doświadcza dynamicznego wzrostu liczby mieszkańców. Aby zachować oraz podnosić jakość życia istotne jest zachowanie równowagi pomiędzy przyrostem liczby mieszkań i mieszkańców oraz przestrzeni miejskich, które wpływają na jakość życia, w tym terenów zielonych, miejsc rekreacji i wypoczynku oraz miejsc integracji społecznej. Gmina Siechnice dysponuje potencjalnie taką przestrzenią, gdyż wymaga ona rewitalizacji, tj. uporządkowania i zagospodarowania. Konieczne jest również na wstępie zinwentaryzowanie tej przestrzeni. Zakres realizowanych zadań: Planuje się realizację inwestycji w podziale na dwa etapy: Etap I – zbiornik retencyjny wraz z ujęciami, spustem oraz zmodernizowanymi rowami i przepustami stanowiący technologiczną całość wraz z istniejącą zielenią w tym nowo nasadzoną zielenią kompensacyjną; Etap II – rekreacyjne zagospodarowanie terenu wokół zbiornika z układem komunikacyjnym powiązanym z drogami publicznymi, małą architekturą, pomostami wędkarskimi i przystanią kajakową. W etap ten wchodzi również urządzona zieleń parkowa uwzględniająca istniejącą zieleń z I etapu oraz instalacja oświetlenia typu parkowego wzdłuż ciągów komunikacyjnych. Projektowane rozwiązania zapewniają spełnienie następujących elementów funkcjonalnych: rekreacja dzieci (plac zabaw, boisko, stół do ping-ponga), rekreacja dorosłych (siłownia zewnętrzna,	powiat wrocławski. Działki nr 549/77, 579/2, 549/80, 542/57, 578, 542/138, 542/163, obręb Siechnice.			integracji mieszkańców, utworzenie miejsc do wypoczynku. Wskaźniki rezultatu: Podniesienie jakości życia

L.p.	Podmiot zgłaszający	Tytuł projektu	Cele, Opis problemu, zakres realizowanych zadań, wskaźniki produktu	Lokalizacja	Planowane nakłady (zł)	Termin realizacji	Planowany efekt rewitalizacji, kluczowe wskaźniki rezultatu
			pomosty wędkarskie, miejsce do rozpalenia ogniska, altany parkowe, plaża, stoły i ławki biwakowe) oraz obsługę komunikacyjną w zakresie ciągów pieszych i pieszo-jezdnych. Wskaźniki produktu: Liczba zrewitalizowanych przestrzeni publicznych – 1				
PODOBSZAR ŚW. KATARZYNA							
9.	Zespół Opieki Zdrowotnej w Świętej Katarzynie	Doposażenie Zespołu Opieki Zdrowotnej w Świętej Katarzynie.	Cele: 2. Rozwój infrastruktury oraz oferty społecznej i sportowo-rekreacyjnej. Opis problemu: Gmina Siechnice charakteryzuje się dynamicznym przyrostem liczby mieszkańców, co wiąże się również z koniecznością rozwoju oraz poprawy dostępności i jakości usług służby zdrowia. Zakres realizowanych zadań: Projekt obejmuje zakup stacjonarnych oraz mobilnych urządzeń medycznych wraz z platformą zarządzania informacją diagnostyczną. W ramach projektu zaplanowano zakup nowoczesnego sprzętu RTG oraz USG a także wyposażenie gabinetów zabiegowych chirurgii ogólnej. Przewiduje się zakup: - wyposażenia gabinetu zabiegowo-diagnostycznego przygotowanego do przeprowadzenia zabiegów z zakresu	ul. Żeromskiego 1, Święta Katarzyna, Gmina Siechnice, powiat wrocławski.	1,366 mln	2017	Efekt: Rozwój opieki koordynowanej z uwzględnieniem środowiskowych form opieki, ograniczenie hospitalizacji oraz poprawa jakości, sprawności i kompleksowości oferowanych usług medycznych. Wskaźniki rezultatu: Poprawa jakości usług służby zdrowia. Zwiększenie dostępności usług służby zdrowia. Pozytywne oddziaływania na zdrowie mieszkańców.

L.p.	Podmiot zgłaszający	Tytuł projektu	Cele, Opis problemu, zakres realizowanych zadań, wskaźniki produktu	Lokalizacja	Planowane nakłady (zł)	Termin realizacji	Planowany efekt rewitalizacji, kluczowe wskaźniki rezultatu
			otolaryngologii, ortopedii, chirurgii, okulistyki czy neurologii; - mobilnych zestawów lekarskich i pielęgniarskich; - urządzeń do diagnostyki ultrasonograficznej; - cyfrowego aparatu RTG wraz ze stacją diagnostyczną oraz systemem archiwizacji, - cyfrowej platformy zarządzania i przekazywania danych dotyczących diagnostyki medycznej w ramach opieki koordynowanej. Wskaźniki produktu: Liczba poprawionych usług społecznych – 1				
10.	Gmina Siechnice	Rozbudowa szkoły podstawowej w Świętej Katarzynie.	Cele: 2. Rozwój infrastruktury oraz oferty społecznej i sportowo-rekreacyjnej. Opis problemu: Gmina Siechnice charakteryzuje się dynamicznym przyrostem liczby mieszkańców, co wiąże się również z koniecznością rozwoju oraz poprawy dostępności i jakości usług publicznych związanych z edukacją i wychowaniem. Zakres realizowanych zadań: Inwestycja polega na dwuetapowej rozbudowie istniejącego budynku szkoły podstawowej w Świętej Katarzynie o 2 nowe bloki szkolne zawierające sale lekcyjne oraz inne niezbędne dla funkcjonowania szkoły pomieszczenia dydaktyczne i pomocnicze. W I etapie rozbudowy planuje się dobudowanie nowego bloku szkolnego	ul. Główna 94, Święta Katarzyna, Gmina Siechnice, powiat wrocławski. Działka nr 566/4, obręb Święta Katarzyna.	5,030 mln	2016-2019	Efekt: Rozwój infrastruktury edukacyjnej, zwiększenie dostępu do wysokiej jakości edukacji podstawowej. Wskaźniki rezultatu: Poprawa jakości usług edukacyjnych. Podniesienie poziomu nauczania.

L.p.	Podmiot zgłaszający	Tytuł projektu	Cele, Opis problemu, zakres realizowanych zadań, wskaźniki produktu	Lokalizacja	Planowane nakłady (zł)	Termin realizacji	Planowany efekt rewitalizacji, kluczowe wskaźniki rezultatu
			od strony zachodniej istniejącego budynku szkoły podstawowej. II etap rozbudowy obejmuje budowę nowego bloku w miejscu istniejącego budynku wykorzystywanego na potrzeby gimnazjum, który zostanie wyburzony po zakończeniu I etapu rozbudowy. Zakres prac obejmie również zagospodarowanie terenu łącznie z ogrodzeniem terenu, wewnętrznym układem komunikacyjnym, monitoringiem wewnętrznym i zewnętrznym, elementami małej architektury oraz zielenią niską i wysoką (odpowiednio dla każdego z etapów realizacji inwestycji), przebudową przyłączy mediów a także wykonanie węzła cieplnego oraz przyłącza do sieci ciepłowniczej firmy KOGENERACJA S.A. Wskaźniki produktu: Liczba zmodernizowanych obiektów świadczących usługi społeczne – 1 Liczba poprawionych usług społecznych – 1				
11.	Gmina Siechnice	Rewitalizacja w miejscowości Święta Katarzyna.	Cele: 1. Rozwój komunikacji z gminami ościennymi. 2. Rozwój infrastruktury oraz oferty społecznej i sportowo-rekreacyjnej. 3. Podniesienie poziomu integracji mieszkańców. 4. Rozwój infrastruktury turystycznej. Opis problemu: Podobszar rewitalizacji w Świętej Katarzynie charakteryzuje się degradacją przestrzenno-funkcjonalną, występowaniem negatywnych zjawisk środowiskowych oraz problemami technicznymi. Jak wykazała diagnoza Święta	Wyznaczony obszar rewitalizacji w miejscowości Święta Katarzyna, Gmina Siechnice, powiat wrocławski.	1,550 mln	2017-2023	Efekt: Zahamowanie degradacji tkanki wiejskiej, ograniczenie ubóstwa i wykluczenia społecznego, poprawa życia mieszkańców miejscowości, ożywienie gospodarcze i społeczne, utworzenie miejsc rekreacji i wypoczynku.

L.p.	Podmiot zgłaszający	Tytuł projektu	Cele, Opis problemu, zakres realizowanych zadań, wskaźniki produktu	Lokalizacja	Planowane nakłady (zł)	Termin realizacji	Planowany efekt rewitalizacji, kluczowe wskaźniki rezultatu
			Katarzyna jest jedną z miejscowości, gdzie koncentrują się problemy społeczne gminy Siechnice. Zakres realizowanych zadań: Projekt polega na kompleksowej rewitalizacji obszaru wyznaczonego w miejscowości Święta Katarzyna charakteryzującego się koncentracją negatywnych zjawisk wskazanych w przeprowadzonej diagnozie (obszar rewitalizacji). Zakres projektu obejmuje zintegrowane działania na rzecz lokalnej społeczności, przestrzeni i gospodarki, takie jak: - inwestycje w obiekty pełniące funkcje kulturalne oraz zwiększenie oferty kulturalnej, - rewitalizacja terenów zielonych i zagospodarowanie przestrzeni publicznych, - ochrona zabytków i budownictwa tradycyjnego, - wsparcie integracji mieszkańców, - budowa i przebudowa dróg i ulic oraz ciągów pieszo-rowerowych, - rozwój komunikacji publicznej, - poprawa bezpieczeństwa mieszkańców oraz rozwój i modernizacja oświetlenia, - rozwój infrastruktury społecznej i edukacyjnej, - wspieranie aktywności gospodarczej, - rozwój infrastruktury turystycznej i sportowo-rekreacyjnej, - zachowanie i kształtowanie walorów środowiska naturalnego. Wskaźniki produktu: Liczba zrewitalizowanych przestrzeni publicznych podobszarów rewitalizacji – 1				Wskaźniki rezultatu: Zwiększenie dostępności i jakości usług publicznych. Zwiększenie integracji społecznej. Poprawa bezpieczeństwa publicznego.

L.p.	Podmiot zgłaszający	Tytuł projektu	Cele, Opis problemu, zakres realizowanych zadań, wskaźniki produktu	Lokalizacja	Planowane nakłady (zł)	Termin realizacji	Planowany efekt rewitalizacji, kluczowe wskaźniki rezultatu
PODOBSZAR ŻERNIKI WROCŁAWSKIE							
12.	Gmina Siechnice	Rewitalizacja w miejscowości Żerniki Wrocławskie.	Cele: 1. Rozwój komunikacji z gminami ościennymi. 2. Rozwój infrastruktury społecznej. 3. Podniesienie integracji i aktywności społecznej. Opis problemu: Podobszar rewitalizacji w Żernikach Wrocławskich charakteryzuje się degradacją przestrzenno-funkcjonalną, występowaniem negatywnych zjawisk środowiskowych oraz problemami technicznymi. Jak wykazała diagnoza Żerniki Wrocławskie są jedną z miejscowości, gdzie koncentrują się problemy społeczne gminy Siechnice. Zakres realizowanych zadań: Projekt polega na kompleksowej rewitalizacji obszaru wyznaczonego w miejscowości Żerniki Wrocławskie charakteryzującego się koncentracją negatywnych zjawisk wskazanych w przeprowadzonej diagnozie (obszar rewitalizacji). Zakres projektu obejmuje zintegrowane działania na rzecz lokalnej społeczności, przestrzeni i gospodarki, takie jak: - inwestycje w obiekty pełniące funkcje kulturalne oraz zwiększenie oferty kulturalnej, - rewitalizacja terenów zielonych i zagospodarowanie przestrzeni publicznych, - ochrona zabytków i budownictwa tradycyjnego, - wsparcie integracji mieszkańców,	Wyznaczony obszar rewitalizacji w miejscowości Żerniki Wrocławskie, Gmina Siechnice, powiat wrocławski.	1,550 mln	2017-2023	Efekt: Zahamowanie degradacji tkanki wiejskiej, ograniczenie ubóstwa i wykluczenia społecznego, poprawa życia mieszkańców miejscowości, ożywienie gospodarcze i społeczne, utworzenie miejsc rekreacji i wypoczynku. Wskaźniki rezultatu: Zwiększenie dostępności i jakości usług publicznych. Zwiększenie integracji społecznej. Poprawa bezpieczeństwa publicznego.

L.p.	Podmiot zgłaszający	Tytuł projektu	Cele, Opis problemu, zakres realizowanych zadań, wskaźniki produktu	Lokalizacja	Planowane nakłady (zł)	Termin realizacji	Planowany efekt rewitalizacji, kluczowe wskaźniki rezultatu
			- budowa i przebudowa dróg i ulic oraz ciągów pieszo-rowerowych, - rozwój komunikacji publicznej, - poprawa bezpieczeństwa mieszkańców oraz rozwój i modernizacja oświetlenia, - rozwój infrastruktury społecznej i edukacyjnej, - wspieranie aktywności gospodarczej, - rozwój infrastruktury turystycznej i sportowo-rekreacyjnej, - zachowanie i kształtowanie walorów środowiska naturalnego. Nie będą realizowane zadania inwestycyjne w pasie drogowym drogi wojewódzkiej nr 395. Wskaźniki produktu: Liczba zrewitalizowanych przestrzeni publicznych podobszarów rewitalizacji – 1				
PODOBSZAR RADWANICE							
13.	Gmina Siechnice	Rewitalizacja w miejscowości Radwanice.	Cele: Podobszar rewitalizacji Radwanice – ul. Kolejowa 1. Modernizacja infrastruktury społecznej. 2. Rozwój oferty kulturalnej i rekreacyjnej. Podobszar rewitalizacji Radwanice – ul. Reja, Spokojna, Szkolna, Wrocławska 1. Modernizacja infrastruktury oświatowej. 2. Rozwój miejsc do rekreacji i wypoczynku Opis problemu: Podobszary rewitalizacji w Radwanicach charakteryzują się degradacją przestrzenno-funkcjonalną, występowaniem negatywnych zjawisk środowiskowych oraz problemami	Wyznaczone obszary rewitalizacji w miejscowości Radwanice, Gmina Siechnice, powiat wrocławski.	1,550 mln	2017-2023	Efekt: Zahamowanie degradacji tkanki wiejskiej, ograniczenie ubóstwa i wykluczenia społecznego, poprawa życia mieszkańców miejscowości, ożywienie gospodarcze i społeczne, utworzenie miejsc rekreacji i wypoczynku. Wskaźniki rezultatu:

L.p.	Podmiot zgłaszający	Tytuł projektu	Cele, Opis problemu, zakres realizowanych zadań, wskaźniki produktu	Lokalizacja	Planowane nakłady (zł)	Termin realizacji	Planowany efekt rewitalizacji, kluczowe wskaźniki rezultatu
			technicznymi. Jak wykazała diagnoza Radwanice jest jedną z miejscowości, gdzie koncentrują się problemy społeczne gminy Siechnice. Zakres realizowanych zadań: Projekt polega na kompleksowej rewitalizacji dwóch obszarów wyznaczonych w miejscowości Radwanice charakteryzujących się koncentracją negatywnych zjawisk wskazanych w przeprowadzonej diagnozie (obszar rewitalizacji). Zakres projektu obejmuje zintegrowane działania na rzecz lokalnej społeczności, przestrzeni i gospodarki, takie jak: - inwestycje w obiekty pełniące funkcje kulturalne oraz zwiększenie oferty kulturalnej, - rewitalizacja terenów zielonych i zagospodarowanie przestrzeni publicznych, - ochrona zabytków i budownictwa tradycyjnego, - wsparcie integracji mieszkańców, - budowa i przebudowa dróg i ulic oraz ciągów pieszo-rowerowych, - rozwój komunikacji publicznej, - poprawa bezpieczeństwa mieszkańców oraz rozwój i modernizacja oświetlenia, - rozwój infrastruktury społecznej i edukacyjnej, - wspieranie aktywności gospodarczej, - rozwój infrastruktury turystycznej i sportowo-rekreacyjnej, - zachowanie i kształtowanie walorów środowiska naturalnego. Wskaźniki produktu: Liczba zrewitalizowanych przestrzeni publicznych podobszarów rewitalizacji – 2				Zwiększenie dostępności i jakości usług publicznych. Zwiększenie integracji społecznej. Poprawa bezpieczeństwa publicznego.

L.p.	Podmiot zgłaszający	Tytuł projektu	Cele, Opis problemu, zakres realizowanych zadań, wskaźniki produktu	Lokalizacja	Planowane nakłady (zł)	Termin realizacji	Planowany efekt rewitalizacji, kluczowe wskaźniki rezultatu
OBSZAR GMINY SIECHNICE							
14.	Stowarzyszenie Wolna Przedsiębiorczość w Świdnicy, Centrum Technologii Energetycznych.	Regionalny Program Energetyki Prosumenckiej w Gminie Siechnice.	Cele: Podniesienie jakości życia poprzez poprawę stanu środowiska. Opis problemu: Obszar podmiejski Wrocławia, w tym gminy Siechnice narażony jest na zanieczyszczenie powietrza atmosferycznego, którego źródłem jest m. in. sposób ogrzewania mieszkań. Zakres realizowanych zadań: Projekt polega na montażu 55 instalacji energetyki odnawialnej w gospodarstwach domowych i instytucjach użyteczności publicznej zlokalizowanych na terenie Gminy Siechnice poprzez stworzenie możliwości uzyskania dofinansowania ze źródeł publicznych na zakup i instalację tego typu urządzeń. Wsparcie udzielane w procedurze składania wniosków przez właścicieli nieruchomości/obiektów użyteczności publicznej będzie obejmowało zaprojektowanie, zakup i montaż mikroinstalacji OZE (głównie fotowoltaika i pompy ciepła). Przedsięwzięcie jest częścią projektu obejmującego 10 wybranych gmin z terenu województwa dolnośląskiego współfinansowanego ze środków Regionalnego Programu Operacyjnego dla Województwa Dolnośląskiego na lata 2014-2020 w ramach Działania 3.1 Produkcja i dystrybucja energii ze	Gmina Siechnice, powiat wrocławski.	3,327 mln	2017-2019	Efekt: Korzyści ekonomiczne i niezależność energetyczna mieszkańców, ograniczenie niskiej emisji, zwiększenie udziału odnawialnych źródeł energii w bilansie energetycznym. Wskaźniki rezultatu: Poprawa stanu powietrza

L.p.	Podmiot zgłaszający	Tytuł projektu	Cele, Opis problemu, zakres realizowanych zadań, wskaźniki produktu	Lokalizacja	Planowane nakłady (zł)	Termin realizacji	Planowany efekt rewitalizacji, kluczowe wskaźniki rezultatu
			źródeł odnawialnych, typ 3.1.C Projekty grantowe. Mimo że projekt obejmuje cały obszar gminy, będzie miał wpływ na wyznaczony obszar rewitalizacji poprzez ograniczenie niskiej emisji na całym terenie objętym Gminnym Programem Rewitalizacji. Wskaźniki produktu: Montaż 55 instalacji energetyki odnawialnej w gospodarstwach domowych i instytucjach użyteczności publicznej.				
15.	Gmina Siechnice.	Ograniczenie niskiej emisji w budownictwie mieszkaniowym.	Cele: Podniesienie jakości życia poprzez poprawę stanu środowiska. Opis problemu: Obszar podmiejski Wrocławia, w tym gminy Siechnice narażony jest na zanieczyszczenie powietrza atmosferycznego, którego źródłem jest m. in. sposób ogrzewania mieszkań. Zakres realizowanych zadań: Projekt polega na dofinansowaniu wymiany pieców węglowych na niskoemisyjne źródła ogrzewania w gospodarstwach domowych zlokalizowanych na terenie Gminy Siechnice. Celem projektu jest walka z zanieczyszczeniem powietrza w gminie i przeciwdziałanie niskiej emisji, czyli emisji na niskiej wysokości szkodliwych pyłów i gazów. Wskaźniki produktu:	Gmina Siechnice, powiat wrocławski.	100 tys.	2017 - 2018	Efekt: Projekt przyczyni się do poprawy stanu powietrza. Mimo że projekt obejmuje cały obszar gminy, będzie miał wpływ na wyznaczony obszar rewitalizacji ze względu na charakter zanieczyszczeń i możliwość ich migracji. Wskaźniki rezultatu: Poprawa stanu powietrza

L.p.	Podmiot zgłaszający	Tytuł projektu	Cele, Opis problemu, zakres realizowanych zadań, wskaźniki produktu	Lokalizacja	Planowane nakłady (zł)	Termin realizacji	Planowany efekt rewitalizacji, kluczowe wskaźniki rezultatu
			Dofinansowanie w wysokości 2 000,00 zł na pokrycie kosztów związanych z zakupem materiałów i robocizną bezpośrednio związanych z wymianą systemu ogrzewania otrzyma rocznie 25 właścicieli nieruchomości, którzy dokonają wymiany pieców i kotłowni opalanych węglem na podłączenie do sieci ciepłowniczej, ogrzewanie gazowe, ogrzewanie elektryczne lub odnawialne źródło energii. Zastosowane rozwiązanie musi technicznie uniemożliwić spalanie paliw węglowych lub innych nieprzeznaczonych do ogrzewania substancji. Dofinansowanie przekazywane będzie w oparciu o powszechnie dostępne, transparentne zasady w jasny sposób opisujące metodę naboru Beneficjentów Ostatecznych.				

7. Pozostałe projekty i przedsięwzięcia rewitalizacyjne

W tym rozdziale ujęte zostały pozostałe projekty i przedsięwzięcia rewitalizacyjne, tj. takie, których na etapie tworzenia programu rewitalizacji nie udało się szczegółowo zdefiniować, natomiast ich przyszła realizacja wykazuje zbieżność z celami rewitalizacji lub może wnosić wkład w rozwiązywanie problemów społecznych, koncentrujących się na obszarze rewitalizacji. Projekty te zostały przypisane do zdefiniowanych celów i kierunków rewitalizacji w poszczególnych podobszarach.

Pozostałe projekty i przedsięwzięcia rewitalizacyjne

1. Podobszar rewitalizacji: Siechnice – centrum miasta, o pow. ok. 153,32 ha.

Cele główne	Kierunki działań rewitalizacyjnych i zadania rewitalizacyjne
1. Rozwój komunikacji z gminami ościennymi.	Kierunki działań: 1.1. Modernizacja istniejącej infrastruktury komunikacyjnej oraz budowa nowej. Zadania: • Rozbudowa sieci ścieżek rowerowych (komunikacyjnych). • Rozwój komunikacji podmiejskiej (więcej połączeń). 1.2. Podniesienie poziomu bezpieczeństwa komunikacyjnego Zadania: • Montaż lamp i innego oświetlenia ciągów komunikacyjnych. • Wprowadzenie właściwego oznakowania. • Instalacja sygnalizacji świetlnej.
2. Poszerzenie istniejącej i utworzenie nowej infrastruktury oraz oferty pobudzającej rozwój gospodarczy.	Kierunki działań: 2.1. Rozwój infrastruktury gospodarczej. Zadania: • Powstanie stref aktywności gospodarczej. • Powstanie centrum obsługi inwestora oraz pomocy MŚP.

	• Organizacja ruchu tranzytowego (dla firm przewozowych z obszaru rewitalizacji). 2.2. Podejmowanie działań na rzecz pobudzania rozwoju gospodarczego i przedsiębiorczości. Zadania: • Tworzenie funduszy dopłat dla MŚP. • Rozszerzenie programów ulg podatkowych. • Organizowanie „networkingu" lokalnych przedsiębiorstw.
3. Poszerzenie istniejącej i utworzenie nowej infrastruktury oraz oferty usług społecznych.	Kierunki działań: 3.1. Rozwój infrastruktury społecznej. Zadania: • Rozwój obiektów opieki nad dziećmi w wieku 0-3 oraz w wieku przedszkolnym. 3.2. Poszerzenie oferty usług społecznych Zadania: • Realizacja działań integrujących społeczność lokalną.
4. Rozwój bazy sportowo-rekreacyjnej.	Kierunki działań: 4.1. Rozwój infrastruktury sportowo-rekreacyjnej i wzrost jej dostępności. Zadania: • Utworzenie basenu krytego. • Budowa ścieżek rowerowych (rekreacyjnych). • Zagospodarowanie zbiornika „Błękitna laguna" • Rewitalizacja terenów w obrębie ulic 1 Maja – Fabryczna – Kolejowa – Wiosenna - Energetyczna • Rozbudowa zaplecza sportowego przy istniejącej szkole podstawowej. 4.2. Poszerzenie oferty sportowo-rekreacyjnej. Zadania: • Realizacja założeń wykorzystania stadionu lekkoatletycznego – klasy sportowe, zawody, klub sportowy.
5. Podniesienie jakości życia poprzez poprawę stanu środowiska.	Kierunki działań: 5.1. Ograniczanie niskiej emisji. Zadania: • Termomodernizacje obiektów mieszkalnych oraz publicznych.

	• Wymiana lub usprawnienie systemów grzewczych w obiektach mieszkalnych oraz publicznych. 5.2. Rozwój OZE. Zadania: • Montaż urządzeń OZE na obiektach publicznych oraz mieszkalnych.

2. Podobszar rewitalizacji Święta Katarzyna – centrum miejscowości, o pow. ok. 31,37 ha.

Cele główne	Kierunki działań rewitalizacyjnych i zadania rewitalizacyjne
1. Rozwój komunikacji z gminami ościennymi.	Kierunki działań: 1.1. Modernizacja istniejącej infrastruktury komunikacyjnej oraz budowa nowej. Zadania: • Przedłużenie ul. Prostej w kierunku ul. Żeromskiego przez ul. Główną. 1.2. Podniesienie poziomu bezpieczeństwa komunikacyjnego.
2. Rozwój infrastruktury oraz oferty społecznej i sportowo-rekreacyjnej.	Kierunki działań: 2.1 Rozwój infrastruktury społecznej. Zadania: • Poprawa stanu technicznego (odgrzybienie) centrum kultury. • Powstanie miejsca spotkań dla młodzieży dostępnego nieodpłatnie. 2.2. Rozwój infrastruktury sportowo-rekreacyjnej. Zadania: • Powstanie parku „kolejowego” z elementami infrastruktury sportowo-rekreacyjnej. • Odnowienie elementów infrastruktury rekreacyjnej w parku „zaszkolnym”.

3. Podniesienie poziomu integracji mieszkańców.	Kierunki działań: 3.1. Podejmowanie działań na rzecz wzrostu świadomości historycznej mieszkańców. Zadania: • Powstanie edukacyjnych ścieżek historycznych w parkach. • Wykonanie ścieżki obserwatora zabytków w pasach dróg przed obiektami wpisanymi do wykazu i rejestru zabytków. 3.2 Podejmowanie działań na rzecz wzrostu integracji społecznej i utożsamiania się mieszkańców z miejscowością. Zadania: • Zagospodarowanie terenu za „Hallo" w celu zapewnienia wypoczynku i integracji mieszkańców.
4. Rozwój infrastruktury turystycznej.	Kierunki działań: 4.1. Podejmowanie działań na rzecz stworzenia ogólnodostępnej infrastruktury publicznej. Zadania: • Powstanie publicznej toalety w okolicach centrum. • Uzupełnienie i modernizacja oświetlenia obszarów centrum. 4.2. Podejmowanie działań na rzecz rozwoju bazy noclegowej. Zadania: • Zabezpieczenie stałych miejsc noclegowych w ramach szlaku św. Jakuba.
5. Podniesienie jakości życia poprzez poprawę stanu środowiska.	Kierunki działań: 5.1. Ograniczanie niskiej emisji. Zadania: • Termomodernizacje obiektów mieszkalnych oraz publicznych. • Wymiana lub usprawnienie systemów grzewczych w obiektach mieszkalnych oraz publicznych. 5.2. Rozwój OZE. Zadania:

	• Montaż urządzeń OZE na obiektach publicznych oraz mieszkalnych.

3. Podobszar rewitalizacji Radwanice – ul. Kolejowa, o pow. 4,12 ha.

Cele główne	Kierunki działań rewitalizacyjnych i zadania rewitalizacyjne
1. Modernizacja infrastruktury społecznej.	Kierunki działań: 1.1. Modernizacja infrastruktury społecznej. Zadania: • Budowa obiektu centrum kultury. 1.2 Modernizacja infrastruktury sportowo-rekreacyjnej. Zadania: • Zagospodarowanie terenów przylegających do centrum kultury. • Modernizacja kortu tenisowego.
2. Rozwój oferty kulturalnej i rekreacyjnej.	Kierunki działań: 2.1. Rozwój i promocja oferty kulturalnej i rekreacyjnej. Zadania: • Udział mieszkańców Radwanic w kształtowaniu oferty kulturalnej i rekreacyjnej. • Pozyskanie animatorów oferty kulturalnej i rekreacyjnej. • Wyposażenie obiektu centrum kultury. • Promocja oferty kulturalnej i rekreacyjnej.
3. Podniesienie jakości życia poprzez poprawę stanu środowiska.	Kierunki działań: 3.1. Ograniczanie niskiej emisji. Zadania: • Termomodernizacje obiektów mieszkalnych oraz publicznych. • Wymiana lub usprawnienie systemów grzewczych w obiektach mieszkalnych oraz publicznych. 3.2 Rozwój OZE. Zadania: • Montaż urządzeń OZE na obiektach publicznych oraz mieszkalnych.

4. Podobszar rewitalizacji Radwanice – ul. Reja, Spokojna, Szkolna, Wrocławska, o pow. 12,32 ha.

Cele główne	Kierunki działań rewitalizacyjnych i zadania rewitalizacyjne
1. Modernizacja infrastruktury oświatowej.	Kierunki działań: 1.1. Poprawa funkcjonalności i jakości infrastruktury oświatowej. Zadania: • Rozbudowa obiektu szkoły. • Utworzenie obiektu przedszkolnego. 1.2. Rozbudowa infrastruktury sportowej. Zadania: • Budowa boiska szkolnego.
2. Rozwój miejsc do rekreacji i wypoczynku.	Kierunki działań: 2.1. Tworzenie miejsc publicznych służących do wypoczynku i rekreacji. Zadania: • Utworzenie „ścieżki zdrowia”, tj. ciągu komunikacji pieszo-rowerowej, łączącego szkoła z parkiem. • Utworzenie placu sportowego w parku. 2.2. Tworzenie miejsc publicznych służących integracji społecznej, w tym poprzez kulturę. Zadania: • Utworzenie miejsca do organizacji przedsięwzięć kulturalnych, np. Muszla koncertowa. 2.3. Poprawa estetyki i funkcjonalności przestrzeni publicznych. Zadania: • Rewitalizacja przyrodnicza parku. • Rewitalizacja stawu w parku. • Wyposażenie parku w małą infrastrukturę (ławki, kosze na śmieci).
3. Podniesienie jakości życia poprzez poprawę stanu środowiska.	Kierunki działań: 3.1. Ograniczanie niskiej emisji. Zadania:

	• Termomodernizacje obiektów mieszkalnych oraz publicznych. • Wymiana lub usprawnienie systemów grzewczych w obiektach mieszkalnych oraz publicznych. 3.2 Rozwój OZE. Zadania: • Montaż urządzeń OZE na obiektach publicznych oraz mieszkalnych.

5. Podobszar rewitalizacji Żerniki Wrocławskie – centrum miejscowości, o pow. ok. 45,2 ha.

Cele główne	Kierunki działań rewitalizacyjnych i zadania rewitalizacyjne
1. Rozwój komunikacji z gminami ościennymi.	Kierunki działań: 1.1 Modernizacja istniejącej infrastruktury komunikacyjnej oraz budowa nowej. Zadania: • Rozbudowa dróg rowerowych łączących obszar rewitalizacji z innymi miejscowościami w gminie oraz z jej otoczeniem. • Modernizacja chodnika pomiędzy ulicą Strzelińską a stacją PKP. • Poprawa skomunikowania obszaru rewitalizacji z południem i centrum Wrocławia. 1.2. Podniesienie poziomu bezpieczeństwa komunikacyjnego. Zadania: • Poprawa bezpieczeństwa na drodze wojewódzkiej DW395 (Wrocław – Strzelin) poprzez montaż fotoradaru na skrzyżowaniu drogi w kierunku Św. Katarzyny. • Montaż progów zwalniających. Nie będą realizowane zadania inwestycyjne w pasie drogowym drogi wojewódzkiej nr 395.

2. Rozwój infrastruktury społecznej.	Kierunki działań: 2.1. Rewitalizacja i modernizacja infrastruktury oraz obszarów rekreacyjno-wypoczynkowych. Zadania: • Rewitalizacja parku, w tym budowa/modernizacja ścieżek pieszych oraz małej infrastruktury (ławki). • Instalacja oświetlenia w parku. • Instalacja monitoringu w parku. • Utworzenie miejsc parkingowych przy parku. 2.2. Modernizacja istniejącej i powstanie nowej infrastruktury społecznej wspomagającej integrację społeczną. Zadania: • Powstanie amfiteatru w parku. • Tworzenie miejsc integracji społecznej typu: wiaty z grillem, ławeczki ze stolikami, świetlice. • Modernizacja placów zabaw i boisk. • Tworzenie miejsc spotkań dla młodzieży.
3. Podniesienie integracji i aktywności społecznej.	Kierunki działań: 3.1. Organizowanie wydarzeń integrujących mieszkańców. Zadania: • Cykliczne organizowanie festynu z okazji dnia matki. • Cykliczne organizowanie parafialnego pikniku sportowego. • Cykliczne organizowanie „dnia ziemniaka” na przełomie września i października. 3.2. Rozwój oferty kulturalno-rozrywkowej dla różnych grup wiekowych. Zadania: • Organizacja biegu na 5 km im. Adama Mickiewicza (patrona parku). • Zorganizowanie kina plenerowego. • Zorganizowanie lokalnego teatrzyku.
4. Podniesienie jakości życia poprzez poprawę stanu środowiska.	Kierunki działań: 4.1. Ograniczanie niskiej emisji. Zadania: • Termomodernizacje obiektów mieszkalnych oraz publicznych.

	• Wymiana lub usprawnienie systemów grzewczych w obiektach mieszkalnych oraz publicznych. 4.2 Rozwój OZE. Zadania: • Montaż urządzeń OZE na obiektach publicznych oraz mieszkalnych.

Ponadto listę pozostałych projektów i przedsięwzięć rewitalizacyjnych należy uzupełnić o projekty ukierunkowane za zmniejszanie skali negatywnych zjawisk społecznych oraz wzrost aktywności społecznej, realizowane bezpośrednio na rzecz mieszkańców gminy Siechnice.

1. Tytuł: „Twoje Przedszkole w Siechnicach"

Podmiot realizujący: Gmina Siechnice
Przewidywany termin realizacji: 2017-2018
Szacowana wartość projektu: 1 245 493,39 zł

Zakres realizowanych zadań: projekt ma na celu zapewnienie równego dostępu do wysokiej jakości edukacji przedszkolnej. Planuje się uruchomienie 82 nowych miejsc, w tym dostosowanych do potrzeb dzieci z niepełnosprawnościami w istniejącym ośrodku edukacji przedszkolnej w Siechnicach. Projekt obejmuje dodatkowe zajęcia edukacyjne i specjalistyczne mające na celu rozwój dzieci na wczesnym etapie edukacji poprzez rozszerzenie oferty ośrodka wychowania przedszkolnego o dodatkowe zajęcia wyrównujące szanse edukacyjne dzieci w zakresie stwierdzonych deficytów oraz zwiększające szanse edukacyjne dzieci. Ponadto projekt ma na celu doskonalenie umiejętności, kompetencji lub kwalifikacji nauczycieli ośrodków wychowania przedszkolnego, niezbędnych do pracy z dziećmi w wieku przedszkolnym, w tym z dziećmi ze specjalnymi potrzebami edukacyjnymi, w szczególności w zakresie współpracy nauczycieli z rodzicami, w tym radzenia sobie w sytuacjach trudnych.

Wskaźniki: wzrost liczby dzieci objętych dodatkowymi zajęciami zwiększającymi ich szanse edukacyjne w edukacji przedszkolnej, wzrost liczby nauczycieli objętych wsparciem w programie.
Przewidywane źródło finansowania: Działanie 10.1 RPO WD 2014-2020

2. Tytuł: „Zapewnienie równego dostępu do wysokiej jakości usług edukacyjnych na terenie gminy Siechnice"

Podmiot realizujący: Gmina Siechnice
Przewidywany termin realizacji: 2017-2019
Szacowana wartość projektu: 600 000 zł

Zakres realizowanych zadań:

- Kształtowanie kompetencji kluczowych na rynku pracy, wsparcie nauki języków obcych, nauk matematyczno-przyrodniczych i TIK (ICT) oraz właściwych postaw: kreatywności, innowacyjność, pracy zespołowej.

- Tworzenie w szkołach warunków do nauczania eksperymentalnego.

- Wsparcie w zakresie indywidualizacji pracy z uczniem ze specjalnymi potrzebami rozwojowymi i edukacyjnymi, w tym wsparcie ucznia młodszego przy jego przechodzeniu na kolejny etap kształcenia.

- Doposażenie szkół lub placówek systemu oświaty w pomoce dydaktyczne oraz specjalistyczny sprzęt do rozpoznawania potrzeb rozwojowych, edukacyjnych i możliwości psychofizycznych oraz wspomagania rozwoju i prowadzenia terapii uczniów ze specjalnymi potrzebami rozwojowymi i edukacyjnymi, a także podręczniki szkolne i materiały dydaktyczne dostosowane do potrzeb uczniów z niepełnosprawnością, ze szczególnym uwzględnieniem tych pomocy, sprzętu i narzędzi, które są zgodne z koncepcją uniwersalnego projektowania.

- Doradztwo i opieka psychologiczno-pedagogiczna, dla uczniów, ze szczególnym uwzględnieniem problematyki ucznia o specjalnych potrzebach rozwojowych i edukacyjnych (m.in. uczniowie z niepełnosprawnościami, uczniowie uzdolnieni, zagrożeni przedwczesnym kończeniem nauki).

- Szkolenie, doradztwo oraz inne formy podwyższania kwalifikacji w celu doskonalenia umiejętności, kompetencji lub kwalifikacji nauczycieli i pracowników pedagogicznych pod kątem kompetencji kluczowych uczniów niezbędnych do poruszania się po rynku pracy.

Wskaźniki: wzrost liczby uczniów objętych wsparciem w zakresie rozwijania kompetencji, wzrost liczby nauczycieli objętych wsparciem z zakresu TIK, doposażenie pracowni przedmiotowych, wyposażenie szkół i placówek systemu oświaty w sprzęt TIK do prowadzenia zajęć edukacyjnych.
Przewidywane źródło finansowania: Działanie 10.2 RPO WD 2014-2020

3. Tytuł: „Podnoszenie kwalifikacji mieszkańców gminy Siechnice- szkolenia dla osób dorosłych w zakresie języków obcych oraz ICT"

Podmiot realizujący: Gmina Siechnice
Przewidywany termin realizacji: 2017-2018
Szacowana wartość projektu: 200 000 zł

Zakres realizowanych zadań: projekt ma na celu poprawę dostępności i wspieranie uczenia się przez całe życie. Zakres projektu obejmuje szkolenia i kursy skierowane do osób dorosłych, w szczególności osób pozostających w niekorzystnej sytuacji, w tym osób starszych oraz o

niskich kwalifikacjach chcących podnieść kluczowe kompetencje o charakterze podstawowym i przekrojowym w zakresie języków obcych oraz ICT.

Wskaźniki: wsparcie osób o niskich kwalifikacjach zawodowych.
Przewidywane źródło finansowania: Działanie 10.3 RPO WD 2014-2020

4. Tytuł: „Przeciwdziałanie wykluczeniu cyfrowemu eInclusion w Gminie Siechnice"

Podmiot realizujący: Gmina Siechnice
Przewidywany termin realizacji: 2008-2019
Wydatki: 60 000 zł rocznie

Zakres realizowanych zadań: celem ogólnym projektu jest przeciwdziałanie zjawisku wykluczenia cyfrowego mieszkańców gminy Siechnice poprzez zapewnienie dostępu do Internetu dla gospodarstw domowych. W ramach projektu Beneficjentom Ostatecznym, tj. dzieci i młodzież ucząca się z terenu gminy, osoby niepełnosprawne i objęte działaniami OPS zapewniono szkolenia, instalację zestawów komputerowych w miejscu zamieszkania i bezpłatny dostęp do Internetu na okres jednego roku, przy możliwości przedłużenia udziału w projekcie w przypadku dalszego spełniania kryteriów grupy docelowej.

Wskaźniki: zmniejszenie wykluczenia cyfrowego mieszkańców gminy.
Źródło finansowania: Działanie 8.3, Program Operacyjny Innowacyjna Gospodarka

5. Tytuł: „STOP! Przemocy, Widzisz – Reaguj, Doświadczasz – Sięgnij po pomoc"

Podmiot realizujący: Gminny Ośrodek Pomocy Społecznej

Zakres realizowanych zadań: kampania społeczna realizowana w ramach Programu Osłonowego „Wspieranie Jednostek Samorządu Terytorialnego w tworzeniu systemu przeciwdziałania przemocy w rodzinie" Ministerstwa Rodziny, Pracy i Polityki Społecznej. Celem kampanii jest podniesienie wiedzy i świadomości mieszkańców gminy na temat przemocy, a także poprawa sytuacji osób/rodzin doświadczających przemocy, poprzez zrozumienie istoty problemu i możliwości uzyskania pomocy. Realizacja programu obejmuje: opracowanie materiałów informacyjnych i dystrybucję na terenie gminy (gadżety, ulotki, plakaty); konferencję poświęconą zjawisku przemocy w rodzinie, w której udział wezmą przedstawiciele instytucji i służb działających w obszarze społecznym na terenie gminy i powiatu wrocławskiego, a także mieszkańcy gminy; działania środowiskowe, w tym spotkania/warsztaty w sołectwach dla instytucji działających w obszarze społecznym, kadry pedagogicznej i rodziców w ramach zebrań szkolnych, a także w parafiach podczas nauk przedmałżeńskich. W ramach działań środowiskowych zorganizowany jest również kurs samoobrony dla kobiet.

Wskaźniki: przeciwdziałanie przemocy na terenie gminy.

Źródło finansowania: Program Osłonowy „Wspieranie Jednostek Samorządu Terytorialnego w tworzeniu systemu przeciwdziałania przemocy w rodzinie" Ministerstwa Rodziny, Pracy i Polityki Społecznej.

6. Tytuł: „Warsztaty umiejętności wychowawczych"

Podmiot realizujący: Gminny Ośrodek Pomocy Społecznej

Zakres realizowanych zadań: podczas weekendowych warsztatów rodzice pracują nad podwyższeniem swoich umiejętności rodzicielskich, dzięki którym będą mogli lepiej poradzić sobie w wielu trudnych sytuacjach związanych z wychowaniem dzieci. Warsztaty w szczególności skupione są na podwyższeniu przez rodziców umiejętności z zakresu komunikacji z dzieckiem, rozwiązywaniu konfliktów w rodzinie i wyciąganiu konsekwencji z niewłaściwego zachowania, umiejętnym nagradzaniu dzieci, motywowaniu ich do współpracy oraz szanowaniu granic i uczuć dzieci.

Wskaźniki: wspieranie umiejętności wychowawczych mieszkańców gminy.
Źródło finansowania: środki z Gminnych Programów Przeciwdziałania Uzależnieniom.

8. Mechanizmy integrowania działań rewitalizacyjnych

Program rewitalizacji ujmuje działania w sposób kompleksowy (z uwzględnieniem projektów rewitalizacyjnych, które mogą być współfinansowane ze środków EFRR, EFS oraz innych publicznych lub prywatnych) tak, aby nie pomijać aspektu społecznego oraz gospodarczego lub przestrzenno-funkcjonalnego, lub technicznego, lub środowiskowego związanego zarówno z danym obszarem, jak i jego otoczeniem.
Program rewitalizacji złożony z wielu różnorodnych projektów jest konstrukcją warunkującą osiągnięcie kompleksowości interwencji. Oczekuje się wzajemnego powiązania oraz synergii projektów rewitalizacyjnych. Nie oznacza to w każdym przypadku obowiązku jednoczesnej realizacji projektów, lecz synchronizację efektów ich oddziaływania na sytuację kryzysową.
Wytyczne w zakresie rewitalizacji w programach operacyjnych na lata 2014-2020 wskazują na następujące rodzaje komplementarności pomiędzy poszczególnymi projektami, przedsięwzięciami rewitalizacyjnymi oraz pomiędzy działaniami różnych podmiotów i funduszy na obszarze objętym programem rewitalizacji:

- komplementarność przestrzenna,
- komplementarność problemowa,
- komplementarność proceduralno-instytucjonalna,
- komplementarność międzyokresowa,
- komplementarność źródeł finansowania.

Komplementarność przestrzenna

Komplementarność przestrzenna *oznacza konieczność wzięcia pod uwagę podczas tworzenia i realizacji programu rewitalizacji wzajemnych powiązań pomiędzy projektami, przedsięwzięciami rewitalizacyjnymi zarówno realizowanych na obszarze rewitalizacji, jak i znajdujących się poza nim, ale oddziałujących na obszar rewitalizacji. Zapewnienie komplementarności przestrzennej projektów/przedsięwzięć rewitalizacyjnych ma służyć temu, by program rewitalizacji efektywnie oddziaływał na cały dotknięty kryzysem obszar (a nie punktowo, w pojedynczych miejscach), poszczególne projekty rewitalizacyjne wzajemnie się dopełniały przestrzennie oraz by zachodził między nimi efekt synergii. Celem zapewnienia komplementarności przestrzennej interwencji jest także to, by prowadzone działania nie skutkowały przenoszeniem problemów na inne obszary lub nie prowadziły do niepożądanych efektów społecznych takich jak segregacja społeczna i wykluczenie. Komplementarność przestrzenna skutkuje ciągłą analizą następstw decyzji przestrzennych w skali całej gminy i jej otoczenia (np. przeznaczanie nowych terenów pod zabudowę) dla skuteczności programu rewitalizacji.*

Komplementarność przestrzenna polegać będzie na:

- Wykorzystaniu atutów położenia gminy oraz szans, jakie związane są z sąsiedztwem Wrocławia. Oczekiwane uwarunkowania przestrzenno-funkcjonalne zostały zdefiniowane w wizji rozwoju gminy Siechnice, a działania rewitalizacyjne bezpośrednio nawiązują do wizji i celów nadrzędnych polityki rozwoju gminy Siechnice. Ma to swój wyraz także w brzmieniu celów oraz w zaplanowanych projektach rewitalizacyjnych. Obszary wskazane do rewitalizacji, oprócz tego, że są miejscem koncentracji negatywnych zjawisk społecznych, to także istotne miejsca dla jakości życia całej społeczności gminy. Komplementarność przestrzenna programu rewitalizacji polega między innymi na wzmacnianiu powiązań funkcjonalnych z Wrocławiem (głównie sfera infrastruktury oraz usług publicznych związanych z komunikacją publiczną). Poza tym, mając na uwadze dynamiczny rozwój gminy, jako obszaru podmiejskiego, w tym dużą dynamikę zmian liczby mieszkańców, program rewitalizacji zakłada wzmocnienie jakości i dostępności usług publicznych świadczonych na miejscu. Za takie usługi uznano: służbę zdrowia i edukację. Ponadto, mając na uwadze dynamiczne zmiany struktury przestrzennej oraz dopasowanie jej do dynamiki przemian społecznych, dążenia do zapewnienia właściwych proporcji pomiędzy terenami zajętymi przez obiekty mieszkalne oraz przestrzeni otaczającej te tereny, konieczne jest także kształtowanie przestrzeni publicznych, związanych z wypoczynkiem, rekreacją, integracją społeczną oraz ochroną środowiska.

Komplementarność problemowa

Komplementarność problemowa *oznacza konieczność realizacji przedsięwzięć rewitalizacyjnych, które będą się wzajemnie dopełniały tematycznie, sprawiając, że program rewitalizacji będzie oddziaływał na obszar rewitalizacji we wszystkich niezbędnych aspektach (społecznym, gospodarczym, przestrzenno-funkcjonalnym, technicznym, środowiskowym).*
Zapewnienie komplementarności problemowej ma przeciwdziałać fragmentacji działań (np. tzw. „rewitalizacji technicznej", „rewitalizacji społecznej" – określeń błędnie stosowanych, ponieważ rewitalizacja jest zawsze kompleksowa) koncentrując uwagę na całościowym spojrzeniu na przyczyny kryzysu danego obszaru. Skuteczna komplementarność problemowa oznacza konieczność powiązania działań rewitalizacyjnych ze strategicznymi decyzjami gminy na innych polach, co skutkuje lepszą koordynacją tematyczną i organizacyjną działań administracji.

Komplementarność problemowa polegać będzie na:

- Sposobie wyboru celów rewitalizacji, skupiających się przede wszystkim na podnoszeniu jakości życia mieszkańców.
- Realizacji oprócz projektów o charakterze infrastrukturalnym, także przedsięwzięć o charakterze organizacyjnym oraz miękkim.

- Uspołecznieniu procesu tworzenia i realizacji programu rewitalizacji (m. in. Komitet Rewitalizacji), co pozytywnie wpływa na efekt „włączenia" i „współdecydowania" mieszkańców w odniesieniu do działań rewitalizacyjnych,
- Należy podkreślić, iż w komplementarność zapewniana będzie także poprzez działania realizowane w ramach realizacji Strategii Rozwoju Gminy (spójność na poziomie wizji oraz celów, wybranych zadań), Strategii Rozwiązywania Problemów Społecznych czy też Programu współpracy z organizacjami pozarządowymi. Działania rewitalizacyjne nie będą realizowane bowiem w próżni, będąc oderwane do polityki rozwoju oraz szeregu działań własnych gminy oraz jednostek i instytucji publicznych działających na obszarze gminy, takich jak Gminny Ośrodek Pomocy Społecznej, Powiatowy Urząd Pracy czy Gminne Centrum Kultury.

Do najważniejszych projektów inwestycyjnych realizowanych w gminie Siechnice poza obszarem rewitalizacji, wzmacniających efekt prowadzonych działań rewitalizacyjnych należą:

1. Dostosowanie linii kolejowej nr 276 do obsługi przewozów pasażerskich we WrOF poprzez budowę przystanku kolejowego Iwiny.

   Projekt realizowany przez PKP PLK, gmina Siechnice partnerem projektu. Planowane źródło finansowania RPO WD 2014-2020. Planowany okres realizacji 2017-2019

2. Rewitalizacja i infrastruktura bezpieczeństwa we Wrocławskim Obszarze Funkcjonalnym na terenie Gminy Siechnice z uwzględnieniem elementów infrastruktury przeciwpowodziowej cieku Brochówka.

   Planowane źródło finansowania RPO WD 2014-2020. Planowany okres realizacji 2018-2019

3. Budowa dróg i ulic w Siechnicach (ul. Piłsudskiego, Jana Pawła II, części ulicy Henryka III oraz łącznika pomiędzy ul. Henryka III a stadionem lekkoatletycznym), w tym opracowanie koncepcji projektowej i projektu łącznika pomiędzy ul. Polną w Siechnicach a obwodnicą Bielany – Łany – Długołęka, wykonanie projektów technicznych ul. Emila Fieldorfa, Ziemskiej i św. Krzyża oraz projekt przebudowy ul. Zacisze na odcinku od ul. Henryka III do ul. Opolskiej w Siechnicach.

   Planowany okres realizacji 2015-2020

4. Budowa dróg i ulic w Żernikach Wrocławskich (ul. Wiosenna, Wierzbowa, Brzozowa, Krótka, sięgacz ul. Kolejowej).

   Planowany okres realizacji 2010-2020

5. Budowa dróg i ulic w Radwanicach (ul. Broniewskiego, Melioracyjna, Wyspiańskiego, Ogrodowa, Kościuszki, Piastowska, Bzowa, Parowa, Dębowa).

   Planowany okres realizacji 2012-2020

6. Budowa dróg i ulic w Świętej Katarzynie (ul. Kolejowa, Nowa)

   Planowany okres realizacji 2011-2020

7. Budowa dróg i ulic w gminie, w tym ul. Słonecznej, Miodowej i Polnej w Iwinach oraz układu drogowego związanego z przebudową ul. Buforowej we Wrocławiu i budową przystanku kolejowego Iwiny – Lamowice, budowa ul. Łąkowej w Groblicach.

   Planowany okres realizacji 2015-2020

8. Modernizacja kompleksu boisk w Żernikach Wrocławskich

   Planowany okres realizacji 2016-2019

9. Rozwój oświetlenia na terenie gminy Siechnice

   Planowany okres realizacji 2013-2019

Komplementarność proceduralno-instytucjonalna

Komplementarność proceduralno-instytucjonalna *oznacza konieczność takiego zaprojektowania systemu zarządzania programem rewitalizacji, który pozwoli na efektywne współdziałanie na jego rzecz różnych instytucji oraz wzajemne uzupełnianie się i spójność procedur. W tym celu niezbędne jest osadzenie systemu zarządzania programem rewitalizacji w przyjętym przez daną gminę systemie zarządzania w ogóle.*

Komplementarność proceduralno-instytucjonalna polegać będzie na:

- Włączeniu społeczności lokalnej, w tym interesariuszy programu rewitalizacji w proces tworzenia i realizacji programu rewitalizacji, m. in. poprzez działalność Komitetu Rewitalizacji oraz działania Public Relations,
- Koordynacji Komitetu Rewitalizacji przez gminę (zapewnienie obsługi),
- Prowadzeniu działań monitorujących oraz ewaluacji wdrażania programu rewitalizacji przez gminę, z udziałem interesariuszy reprezentowanych w Komitecie Rewitalizacji.
- Powołaniu koordynatora Gminnego Programu Rewitalizacji.

Komplementarność międzyokresowa

W celu zapewnienia ***komplementarności międzyokresowej*** *IZ RPO opracowuje analizę i krytyczną ocenę oraz formułuje wnioski na temat dotychczasowego (w kontekście zaangażowania środków wspólnotowych, szczególnie w ramach polityki spójności 2007-2013) sposobu wspierania procesów rewitalizacji, jego skuteczności, osiągnięć i problemów wdrażania projektów i programów rewitalizacji w województwie. Na tej podstawie dokonywane jest zaplanowanie sposobu wspierania procesów rewitalizacji w ramach polityki spójności 2014-2020.*

W oparciu o dokonaną analizę możliwe jest uzupełnianie przedsięwzięć już zrealizowanych w ramach polityki spójności 2007-2013 (np. o charakterze infrastrukturalnym) projektami komplementarnymi (np. o charakterze społecznym), realizowanymi w ramach polityki spójności 2014-2020.

Zachowanie ciągłości programowej (polegającej na kontynuacji lub rozwijaniu wsparcia z polityki spójności 2007-2013) ma w procesach rewitalizacji kluczowe znaczenie. Zmiany wprowadzane w programach rewitalizacji odpowiadają na te potrzeby zmian, które wynikają głównie z ich ewaluacji, opartej na systematycznym monitoringu.

Komplementarność międzyokresowa polegać będzie na:

- Kontynuacji działań rewitalizacyjnych na obszarze gminy Siechnice, w tym w odniesieniu do działań podejmowanych w ramach poprzedniego Programu rewitalizacji oraz innych przedsięwzięć.

Poniżej przedstawiono listę najważniejszych przedsięwzięć, które realizowane były na obszarze wskazanym do rewitalizacji, lub możliwe jest wykorzystanie ich rezultatów w odniesieniu do aktualnego programu rewitalizacji.

Lp.	Projekt/przedsięwzięcie	Szczególne oddziaływanie na podobszar rewitalizacji
1.	**„Budowa Zintegrowanego Systemu Informatycznego dla Zrównoważonego Rozwoju Dolnego Śląska"** Projekt realizowany w latach 2007-2008, współfinansowany ze źródeł Europejskiego Funduszu Rozwoju Regionalnego w ramach Zintegrowanego Programu Operacyjnego Rozwoju Regionalnego, Działanie 1.5. Wartość realizacji projektu ok. 700 000,00 PLN, poziom dofinansowania 70%. W projekcie uczestniczyły 32 jednostki samorządowe wszystkich szczebli (samorząd województwa, gminy, powiaty). W ramach przedsięwzięcia m.in. wdrożono Elektroniczną Skrzynkę Podawczą (e-Urząd) zintegrowaną z Elektronicznym Systemem Obiegu Dokumentów, a także zbudowano bądź rozbudowano sieci lokalne, zakupiono sprzęt komputerowy wraz z oprogramowaniem oraz wyposażono serwerownie w siedzibach jednostek.	Cała gmina
2.	**„Przeciwdziałanie wykluczeniu cyfrowemu - eInclusion w Gminie Święta Katarzyna"** Projekt realizowany w latach 2009-2013, współfinansowany ze źródeł Europejskiego Funduszu Rozwoju Regionalnego w ramach Programu Operacyjnego Innowacyjna Gospodarka, Działanie 8.3. Wartość projektu 630 052 PLN, poziom dofinansowania 85%. Celem ogólnym projektu jest przeciwdziałanie zjawisku wykluczenia cyfrowego mieszkańców gminy wiejsko-miejskiej Święta Katarzyna (aktualnie Gmina Siechnice) poprzez zapewnienie dostępu do Internetu dla 50 gospodarstw domowych. W ramach projektu Beneficjentom Ostatecznym, tj. dzieci i młodzież ucząca się z terenu gminy, osoby niepełnosprawne i objęte działaniami OPS zapewniono szkolenia, instalacja zestawów komputerowych w miejscu zamieszkania i bezpłatny dostęp do Internetu na okres jednego roku, przy możliwości przedłużenia udziału w projekcie w przypadku dalszego spełniania kryteriów grupy docelowej.	Cała gmina
3.	**„Remont ulicy Szkolnej na odcinku od ulicy Kolejowej do ulicy Świerczewskiego, z nawierzchnią, chodnikami, zatokami autobusowymi i instalacją KD"** Projekt realizowany w roku 2009, współfinansowany ze środków Narodowego Programu Przebudowy Dróg Lokalnych 2008-2011, wartość projektu 1 347 147,97 PLN, poziom dofinansowania 49,98%. Projekt polegał na kompleksowym remoncie części ulicy Szkolnej zlokalizowanej przy Szkole Podstawowej w Siechnicach wraz z budową chodników, nawierzchni oraz instalacji kanalizacji deszczowej.	Siechnice
4.	**„Monitoring wizyjny w szkołach i placówkach"** Projekt realizowany w latach 2007-2008, współfinansowany ze środków Ministerstwa Edukacji Narodowej. Wartość projektu 25 956,91 PLN, dofinansowanie 80% wartości projektu. Celem projektu było zapewnienie bezpiecznych warunków nauki, wychowania i opieki w publicznych szkołach i placówkach poprzez budowę nowoczesnego,	Święta Katarzyna, Siechnice

	cyfrowego systemu monitoringu wizyjnego w szkołach podstawowych w Świętej Katarzynie i Siechnicach oraz Gimnazjum w Siechnicach wraz z oddziałem zamiejscowym w Świętej Katarzynie.	
5.	**Budowa kompleksu sportowego w ramach programu „Moje boisko Orlik 2012"** Projekt realizowany w latach 2008-2009, współfinansowany ze źródeł Samorządu Województwa Dolnośląskiego oraz Ministerstwa Sportu i Turystyki. Wartość projektu: 1 413 000,00 PLN, poziom dofinansowania: 666 000,00 PLN. Projekt polegał na budowie ogólnodostępnego kompleksu boisk sportowych w miejscowości Radwanice.	Radwanice
6.	**„ODRA VELO - system turystyki aktywnej w Gminie Siechnice wraz z budową stadionu w Siechnicach"** Projekt realizowany w latach 2009-2014, współfinansowany ze środków Europejskiego Funduszu Rozwoju Regionalnego w ramach Regionalnego Programu Operacyjnego dla Województwa Dolnośląskiego na lata 2007-2013, Priorytet 6, Działanie 6.2. Wartość projektu 8 264 441,43 PLN, w tym wartość dofinansowania z RPO WD na poziomie 68,99% wydatków kwalifikowanych wynosi 4 617 510,64 PLN. Przedmiotem projektu jest budowa kompleksowego zaplecza infrastrukturalnego służącego do aktywnego spędzania wolnego czasu oraz uprawiania aktywnych form turystyki pieszej, rowerowej, oraz zapewniania możliwości uprawiania sportów lekkoatletycznych dla mieszkańców Gminy Siechnice oraz sąsiednich gmin, ze szczególnym uwzględnieniem mieszkańców miasta Wrocław. W ramach projektu przewiduje się oznakowanie kilkudziesięciu kilometrów ścieżek rowerowych ma terenie gminy, powstanie tras edukacji ekologicznej i historycznej, powstanie dwóch Punktów Informacji Turystycznej wraz z infrastrukturą towarzyszącą w miejscowościach Tresto i Mokry Dwór oraz budowę stadionu lekkoatletycznego z terenami rekreacyjno-sportowymi w Siechnicach.	Siechnice
7.	**„Remont, przebudowa i zwiększenie bezpieczeństwa komunikacyjnego głównej osi komunikacyjnej miasta Siechnice (ulice Kościelna, Jarzębinowa, Ciepłownicza) – drogi dojazdowej do drogi krajowej 94, wraz z poprawą dostępności Gminnej Strefy Aktywności Gospodarczej w Gminie Siechnice"** Projekt realizowany w roku 2010, współfinansowany ze środków Narodowego Programu Przebudowy Dróg Lokalnych 2008-2011. Wartość projektu: 5 582 393,55 PLN, poziom dofinansowania: 2 779 913,00 PLN. Projekt polegał na kompleksowym remoncie części ulic: Kościelna, Jarzębinowa, Ciepłownicza w Siechnicach wraz z budową chodników, nawierzchni oraz instalacji kanalizacji deszczowej.	Siechnice
8.	**„Budowa hali sportowej w miejscowości Żerniki Wrocławskie"** Zadanie inwestycyjne realizowane w latach 2009-2012 dofinansowane ze środków Funduszu Rozwoju Kultury Fizycznej, które polegało na budowie hali sportowej w Żernikach Wrocławskich, będącej elementem rozbudowy istniejącego budynku szkolnego. Wartość projektu: 3 450 000,00 PLN, w tym dofinansowanie 600 000,00 PLN.	Żerniki Wrocławskie
9.	**„Budowa sali gimnastycznej przy Szkole Podstawowej przy ul. Głównej 94 w Świętej Katarzynie w Gminie Siechnice"** Projekt realizowany w latach 2008-2010 współfinansowany z Unii Europejskiej ze środków Europejskiego Funduszu Rozwoju Regionalnego w ramach Regionalnego Programu Operacyjnego dla Województwa Dolnośląskiego na lata 2007-2013. Projekt polegał na budowie sali gimnastycznej przy Szkole Podstawowej w Świętej Katarzynie. Wartość projektu: 3 961 595,42 PLN, w tym dofinansowanie 1 980 797,70 PLN.	Święta Katarzyna
10.	**„Budowa budynku socjalnego przy ul. Wiosennej w Siechnicach"** Projekt realizowany w latach 2010-2011, współfinansowany z Funduszu Dopłat Banku Gospodarstwa Krajowego, który zakładał budowę budynku mieszkalnego w Siechnicach przy ulicy Wiosennej, w wyniku którego powstaną 24 lokale socjalne o łącznej powierzchni użytkowej 720,82 m^2. Wartość projektu: 2 027 774,37 PLN, w tym dofinansowanie 506 943,58 PLN.	Siechnice
11.	**„Budowa sieci kanalizacji sanitarnej w miejscowości Żerniki Wrocławskie – etap I i II"** Projekt realizowany w latach 2008-2013, współfinansowany ze środków Funduszu Spójności w ramach Programu Operacyjnego Infrastruktura i Środowisko na lata 2007-2013, Priorytet I – gospodarka wodno-ściekowa, Działanie 1.1 Gospodarka wodno-	Żerniki Wrocławskie

	ściekowa w aglomeracjach powyżej 15 tys. RLM. Przedmiotem projektu jest budowa sieci kanalizacji sanitarnej grawitacyjno-tłocznej w miejscowości Żerniki Wrocławskie. W ramach projektu zostaną wykonane dwa etapy budowy sieci, w wyniku których do sieci kanalizacyjnej zostanie przyłączonych 1 606 mieszkańców a długość wybudowanej sieci kanalizacji sanitarnej wynosić będzie 13,32 km. Wartość projektu: 7 806 724,43 PLN, w tym dofinansowanie 4 645 809,67 PLN.	
12.	**„Odbudowa łącznika drogi zniszczonej w powodzi w roku 1997 łączącej ulicę Henryka III z ulicą Kwiatkowskiego w obrębie Gminnej Strefy Aktywności Gospodarczej w Siechnicach"** Projekt realizowany w 2012 roku w ramach „Narodowego Programu Przebudowy Dróg Lokalnych- II etap- Bezpieczeństwo- Dostępność – Rozwój". Wybudowano odcinek drogowy o długości 225,33 metrów bieżących. Wartość projektu 496 054,88 PLN, w tym dofinansowanie 148 816,00 PLN.	Siechnice
13.	**„Budowa targowiska stałego w mieście Siechnice"** Projekt realizowany w latach 2012-2014 w ramach Programu Rozwoju Obszarów Wiejskich na lata 2007-2013. W ramach zadania zagospodarowany został teren Miejskiego Placu Publicznego w Siechnicach wraz z niezbędną infrastrukturą techniczną. Wartość projektu: 2 412 901,08 PLN , w tym dofinansowanie 999 999,00 PLN.	Siechnice
14.	**„Budowa sieci kanalizacji sanitarnej w gminie Siechnice - miejscowości Groblice, Zębice oraz Żerniki Wrocławskie"** Projekt realizowany w latach 2012-2014 z udziałem środków Europejskiego Funduszu Rolnego na rzecz Rozwoju Obszarów Wiejskich. Celem działania jest poprawa staniu podstawowych usług dla ludności wiejskiej na terenie Gminy Siechnice poprzez budowę infrastruktury technicznej, tj. sieci kanalizacji sanitarnej na terenie miejscowości Groblice, Zębice oraz Żerniki Wrocławskie. Wartość projektu: 8 816 025,70 PLN, w tym dofinansowanie 3 583 033,00 PLN.	Żerniki Wrocławskie
15.	**„Zespół boisk Moje Boisko - Orlik 2012 wraz z budynkiem zaplecza w Siechnicach"** Projekt realizowany z udziałem środków Województwa Dolnośląskiego oraz Budżetu Państwa, wartość projektu 1 200 688,50 PLN, wartość dofinansowania 593 000,00 PLN. Celem projektu jest budowa dwóch oświetlonych i ogrodzonych boisk: piłkarskiego i wielofunkcyjnego oraz wolnostojącego zaplecza sanitarno-szatniowego zlokalizowanego przy ulicy Szkolnej 4. Okres realizacji 2012- 2013 rok.	Siechnice
16.	**„Budowa żłobka w Siechnicach jako budynku energooszczędnego - edycja w roku 2013"** Projekt realizowany w latach 2013-2014 w ramach Resortowego programu rozwoju instytucji opieki nad dziećmi w wieku do lat 3 „Maluch". W ramach projektu wybudowany zostanie pierwszy publiczny żłobek na terenie gminy. W obiekcie zapewnionych będzie 90 miejsc opieki dla dzieci w wieku do lat 3, z których będzie można utworzyć cztery grupy. Dla każdej z nich będą oddzielne pomieszczenia takie jak: bawialnia, sypialnia, jadalnia czy szatnia i sanitariaty. Obok parterowego obiektu znajdzie się przestronny plac zabaw. Szacowana wartość projektu w zakresie robót budowlanych: w roku 2013: 1 049 982,97 PLN w tym dotacja pozyskana w ramach Resortowego programu rozwoju instytucji opieki nad dziećmi w wieku do lat 3 „Maluch" 2013 – edycja I – 704 328,58 PLN. Projekt własny Gminy Siechnice.	Siechnice
17.	**„Poprawa dostępności komunikacyjnej oraz wzrost bezpieczeństwa ruchu drogowego w obrębie Gminnej Strefy Aktywności Gospodarczej w Siechnicach poprzez budowę i przebudowę ulicy Władysława Grabskiego"** Projekt realizowany w 2013 roku w ramach „Narodowego Programu Przebudowy Dróg Lokalnych- II etap- Bezpieczeństwo- Dostępność – Rozwój". Wybudowano oraz przebudowano odcinek drogowy o łącznej długości 575,82 metrów bieżących. Wartość projektu 1 692 487,49 PLN, w tym dofinansowanie 846 243,00 PLN. Projekt własny Gminy Siechnice.	Siechnice
18.	**„Remont ulicy Wrocławskiej w Żernikach Wrocławskich- łącznika drogi powiatowej nr 1939D oraz drogi wojewódzkiej nr 395 oraz Wschodniej Obwodnicy Wrocławia"**	Żerniki Wrocławskie

	Projekt realizowany w 2014 roku w ramach „Narodowego Programu Przebudowy Dróg Lokalnych- II etap- Bezpieczeństwo- Dostępność – Rozwój". W ramach projektu wyremontowany zostanie odcinek drogowy o łącznej długości 1090,00 metrów bieżących. Wartość projektu 1 177 883,37 PLN, w tym dofinansowanie 562 312,00 PLN. Projekt własny Gminy Siechnice.	
19.	**„Budowa sali gimnastyczno- sportowej w Radwanicach, ul. Szkolna 14, 55-010 Święta Katarzyna"** Projekt realizowany w latach 2013-2015 dofinansowany ze środków Funduszu Rozwoju Kultury Fizycznej. W ramach zadania przy Szkole Podstawowej w miejscowości Radwanice zostanie wybudowana ogólnodostępna pełnowymiarowa sala gimnastyczna wraz z zapleczem i wyposażeniem. Budynek będzie dysponował wydzieloną częścią sportową oraz socjalno- szatniową. W obiekcie będzie możliwość uprawiania dyscyplin sportowych takich jak: piłka siatkowa, piłka koszykowa, piłka ręczna, tenis, oraz prowadzenie zajęć ogólnorozwojowych i korekcyjnych. Sala będzie dysponowała trybunami oraz nagłośnieniem. Wartość projektu ok. 4 120 000 PLN, wartość dofinansowania: 1 100 000,00 PLN. Projekt własny Gminy Siechnice. Projekt realizowany z udziałem środków Europejskiego Funduszu Rolnego na rzecz Rozwoju Obszarów Wiejskich w ramach Programu Rozwoju Obszarów Wiejskich na lata 2007-2013, wartość dofinansowania 500 000,00 PLN.	Święta Katarzyna
20.	**„Modernizacja części budynku Szkoły Podstawowej w Radwanicach w Gminie Siechnice"** Projekt realizowany w latach 2009-2015, współfinansowany ze środków Europejskiego Funduszu Rozwoju Regionalnego w ramach Regionalnego Programu Operacyjnego dla Województwa Dolnośląskiego na lata 2007-2013, Priorytet 7, Działanie 7.2. Wartość projektu 572 737,97 PLN, w tym wartość dofinansowania z RPO WD na poziomie 70% wydatków kwalifikowanych 400 916,58 PLN. Projekt polegał na poprawie warunków nauczania i możliwości rozwoju dzieci z terenów wiejskich uczących się w Szkole Podstawowej w Radwanicach poprzez modernizację budynku szkoły i podniesienie standardu obiektu z uwzględnieniem potrzeb osób niepełnosprawnych. Projekt zrealizowany na obszarze o znaczącym przyroście liczby ludności, wskazany do dofinansowania z punktu widzenia racjonalizacji sieci placówek edukacyjnych.	Radwanice
21.	**„I etap realizacji budowy ulic Piłsudskiego, Jana Pawła II, Gimnazjalnej oraz Henryka III w Siechnicach"** Projekt realizowany w 2015 roku w ramach „Narodowego Programu Przebudowy Dróg Lokalnych- II etap- Bezpieczeństwo- Dostępność – Rozwój". W ramach projektu wybudowano odcinek drogowy o łącznej długości ok. 560 mb (ul. Piłsudskiego i część ul. Henryka III w Siechnicach). Wartość projektu 2 833 415,37 PLN, w tym dofinansowanie 1 416 707,00 PLN. Projekt własny Gminy Siechnice.	Siechnice

Komplementarność źródeł finansowania

Komplementarność źródeł finansowania*, w kontekście polityki spójności 2014-2020, oznacza, że projekty/przedsięwzięcia rewitalizacyjne, wynikające z programu rewitalizacji opierają się na konieczności umiejętnego uzupełniania i łączenia wsparcia ze środków EFRR, EFS i FS z wykluczeniem ryzyka podwójnego dofinansowania. Silna koordynacja i synergia projektów rewitalizacyjnych finansowanych szczególnie w ramach EFS i EFRR jest konieczna dla uzyskania korzystnych efektów dla obszarów rewitalizacji.*
Koordynacja środków programów operacyjnych ze środkami polityk i instrumentów krajowych jest konieczna dla realizacji zasady dodatkowości środków UE. Komplementarność finansowa oznacza także zdolność łączenia prywatnych i publicznych źródeł finasowania, przy założeniu, że stymulowanie endogenicznych zdolności inwestycyjnych ma kluczowe znaczenie dla dynamiki pożądanych zmian.

Komplementarność źródeł finansowania polegać będzie na:

- Finasowaniu działań rewitalizacyjnych ze środków prywatnych (organizacje pozarządowe, wspólnoty), publicznych (gmina, inne podmioty publiczne) oraz środków UE,
- Finansowaniu działań rewitalizacyjnych z różnych Programów UE lub/i źródeł krajowych, w tym w szczególności RPO.

Budowa i realizacja programu rewitalizacji jest zabiegiem złożonym. Wymaga bowiem przeprowadzenia wielu działań o charakterze diagnostycznym, konsultacyjnym, negocjacyjnym, planistycznym, prawnym, wdrożeniowym i monitoringowym – korygowania projektów i działań w trakcie ich realizacji oraz kompleksowej oceny po zakończeniu. Skuteczne, terminowe i efektywne wdrażanie programu rewitalizacji wymaga utworzenia lub wyznaczenia przez podmiot rewitalizacji organu, któremu czynność ta zostanie powierzona.

Ustawa z dnia 9 października 2015 roku o rewitalizacji – wskazuje, że jednym z najważniejszych narzędzi realizacji programu rewitalizacji – zapewniających jego uspołecznienie oraz komplementarność jest Komitet Rewitalizacji.

Komitet Rewitalizacji stanowić będzie forum współpracy i dialogu interesariuszy z organami gminy w sprawach dotyczących przygotowania, prowadzenia i oceny rewitalizacji oraz pełnić będzie funkcję opiniodawczo-doradczą Burmistrza.

- Zasady wyznaczania składu oraz zasady działania Komitetu Rewitalizacji ustala się uwzględniając jego funkcję oraz zapewniając wyłanianie przez interesariuszy ich przedstawicieli. Zasady określi, w drodze uchwały, Rada Miejska w Siechnicach w terminie nie dłuższym niż 3 miesiące od dnia jego uchwalenia. Podjęcie uchwały poprzedzone będzie konsultacjami społecznymi.
- Burmistrz niezwłocznie po podjęciu przez radę uchwały powołuje Komitet Rewitalizacji.
- Zmiana uchwały, w sposób zgodny z programem rewitalizacji, następuje niezwłocznie po uchwaleniu tego programu. Po zmianie uchwały Burmistrz zmienia zarządzenie powołujące Komitet Rewitalizacji.
- Obsługę organizacyjną Komitetu Rewitalizacji zapewnia urząd obsługujący Burmistrza.
- W przypadku gdy Komitet Rewitalizacji zajmuje stanowisko w drodze głosowania, przedstawiciele gminy, gminnych jednostek organizacyjnych, w tym gminnych osób prawnych, nie biorą udziału w głosowaniu, jeżeli dotyczy ono projektów dokumentów, których opracowanie jest zadaniem Burmistrza.

W Gminie Siechnice powołany zostanie, w oparciu o wyżej wymienione zasady, KOMITET REWITALIZACJI, który pełnić będzie wskazaną wyżej rolę.

Zgodnie z Ustawą o rewitalizacji Komitet Rewitalizacji stanowi forum współpracy i dialogu interesariuszy z organami gminy. Ustawa, jak również analiza zakresu realizacji programu rewitalizacji, wskazuje, że największy ciężar organizacyjny, zarządczy i finansowy – będzie udziałem samorządu lokalnego i jego jednostek podległych. Dla zapewnienia „dobrego zarządzania" procesem rewitalizacji, a tym samym komplementarności realizowanych działań – istotne wydaje się być stworzenie lub dostosowanie istniejących struktur administracyjno-zarządczych do specyfiki i potrzeb realizacji programu rewitalizacji – także w kontekście właściwego funkcjonowania Komitetu Rewitalizacji (obsługę organizacyjną Komitetu Rewitalizacji zapewnia urząd obsługujący Burmistrza).

Komitet Rewitalizacji realizować będzie wiele różnorodnych działań koncepcyjnych, organizacyjnych, koordynacyjnych, ewaluacyjnych i informacyjnych związanych z programem. Komitet realizować będzie także działania monitoringowe, w obszarze których mieści się pomiar efektów rewitalizacji.

Obsługę organizacyjną Komitetu Rewitalizacji zapewni Burmistrz.

Ponadto w strukturze Urzędu Miejskiego w Siechnicach utworzono stanowisko koordynatora Gminnego Programu Rewitalizacji. Na czas realizacji projektu „Opracowanie gminnego programu rewitalizacji" współfinansowanego ze środków POPT 2014-2020 powołano na funkcję koordynatora pracownika Biura ds. Funduszy Zewnętrznych. Podjęto decyzję o przedłużeniu tej funkcji na czas obowiązywania Gminnego Programu Rewitalizacji na lata 2016-2023. Jego pracę będzie nadzorował Kierownik ww. Biura oraz Burmistrz.

9. Szacunkowe ramy finansowe gminnego programu rewitalizacji

Zabezpieczenie finansowe działań związanych z realizacją Programu Rewitalizacji stanowią przede wszystkim środki budżetowe gminy. Jednakże środki własne gminy wspomagane będą środkami zewnętrznymi pochodzącymi m. in. ze środków Unii Europejskiej.
Podstawowe źródła pozabudżetowe wykorzystywane do realizacji programu obejmują:

- środki Unii Europejskiej – m. in. fundusze strukturalne i inwestycyjne: Europejski Fundusz Rozwoju Regionalnego, Europejski Fundusz Społeczny, Fundusz Spójności, Instrument Łącząc Europę,
- środki budżetu państwa – przewidziane na współfinansowanie projektów, jak i jako niezależne źródło finansowania,
- środki budżetów samorządów – wojewódzkich, powiatowych – na współfinansowanie projektów lub jako niezależne źródło finansowania,
- inne środki publiczne – np. fundusze celowe,
- środki prywatne – np. środki organizacji pozarządowych,
- kredyty, pożyczki, obligacje komunalne i inne narzędzia i instrumenty finansowe kierowane do JST.

Poniżej przedstawiono ramy finansowe i czasowe realizacji głównych projektów i przedsięwzięć rewitalizacyjnych, których łączny planowany koszt wynosi 83 417 600,00 mln zł.

Indykatywne ramy finansowe związane z realizacją podstawowych projektów i przedsięwzięć rewitalizacyjnych

Lp.	Nazwa projektu	Cel	Nazwa wnioskodawcy	Szacowana wartość projektu (zł)	Termin realizacji	Źródła finansowania
LISTA A						
1.	Rozbudowa szkoły podstawowej w Żernikach Wrocławskich.	Żerniki Wrocławskie 2. Rozwój infrastruktury społecznej.	Gmina Siechnice	6,478 mln	2016-2018	UE, Gmina
LISTA B						
2.	Przebudowa dworców kolejowych Święta Katarzyna, Siechnice oraz Żerniki Wrocławskie – Smardzów w szczególności na potrzeby kolei aglomeracyjnej w ramach ZIT WrOF.	Siechnice, Święta Katarzyna, Żerniki Wrocławskie 1. Rozwój komunikacji z gminami ościennymi.	PKP S.A. - Lider Gmina Siechnice - Partner	7,162 mln	2017-2018	UE, inne środki publiczne
3.	Promowanie strategii niskoemisyjnych na terenie gminy Siechnice – budowa multimodalnych centrów przesiadkowych.	Siechnice, Święta Katarzyna 1. Rozwój komunikacji z gminami ościennymi.	Gmina Siechnice	2 mln	2017-2018	UE, Gmina
4.	Budowa szkoły podstawowej w Siechnicach jako demonstracyjnego budynku pasywnego.	Siechnice 3. Poszerzenie istniejącej i utworzenie nowej infrastruktury oraz oferty usług społecznych. 4. Rozwój bazy sportowo-rekreacyjnej. 5. Podniesienie jakości życia poprzez poprawę stanu środowiska.	Gmina Siechnice	24,890 mln	2017-2019	UE, inne środki publiczne, Gmina

Lp.	Nazwa projektu	Cel	Nazwa wnioskodawcy	Szacowana wartość projektu (zł)	Termin realizacji	Źródła finansowania
5.	Poprawa jakości środowiska miejskiego w Siechnicach.	Siechnice 4. Rozwój bazy sportowo-rekreacyjnej.	Gmina Siechnice	4 mln	2019-2021	UE, Gmina
6.	Budowa Gminnego Ośrodka Zdrowia w Siechnicach.	Siechnice 3. Poszerzenie istniejącej i utworzenie nowej infrastruktury oraz oferty usług społecznych.	Siechnicka Inwestycyjna Spółka Komunalna sp. z o.o.	16 mln	2017-2020	Inne środki publiczne
7.	Doposażenie nowobudowanego Gminnego Ośrodka Zdrowia w Siechnicach.	Siechnice 3. Poszerzenie istniejącej i utworzenie nowej infrastruktury oraz oferty usług społecznych.	Siechnicka Inwestycyjna Spółka Komunalna sp. z o.o.	8 mln	2017-2020	Inne środki publiczne
8.	Zbiornik retencyjny z terenem rekreacyjnym w Siechnicach w rejonie ul. Henryka III.	Siechnice 4. Rozwój bazy sportowo-rekreacyjnej.	Gmina Siechnice	414,6 tys.	2016-2019	Gmina
9.	Doposażenie Zespołu Opieki Zdrowotnej w Świętej Katarzynie.	Święta Katarzyna 2. Rozwój infrastruktury oraz oferty społecznej i sportowo-rekreacyjnej.	Zespół Opieki Zdrowotnej w Świętej Katarzynie	1,366 mln	2017	UE, Inne środki publiczne
10.	Rozbudowa szkoły podstawowej w Świętej Katarzynie.	Święta Katarzyna 2. Rozwój infrastruktury oraz oferty społecznej i sportowo-rekreacyjnej.	Gmina Siechnice	5,030 mln	2016-2019	Gmina

Lp.	Nazwa projektu	Cel	Nazwa wnioskodawcy	Szacowana wartość projektu (zł)	Termin realizacji	Źródła finansowania
11.	Rewitalizacja w miejscowości Święta Katarzyna.	Święta Katarzyna 1. Rozwój komunikacji z gminami ościennymi. 2. Rozwój infrastruktury oraz oferty społecznej i sportowo-rekreacyjnej. 3. Podniesienie poziomu integracji mieszkańców. 4. Rozwój infrastruktury turystycznej.	Gmina Siechnice	1,550 mln	2017-2023	UE, Gmina
12.	Rewitalizacja w miejscowości Żerniki Wrocławskie.	Żerniki Wrocławskie 1. Rozwój komunikacji z gminami ościennymi. 2. Rozwój infrastruktury społecznej. 3. Podniesienie integracji i aktywności społecznej.	Gmina Siechnice	1,550 mln	2017-2023	UE, Gmina
13.	Rewitalizacja w miejscowości Radwanice.	Radwanice Podobszar rewitalizacji Radwanice – ul. Kolejowa 1. Modernizacja infrastruktury społecznej. 2. Rozwój oferty kulturalnej i rekreacyjnej.	Gmina Siechnice	1,550 mln	2017-2023	UE, Gmina

Lp.	Nazwa projektu	Cel	Nazwa wnioskodawcy	Szacowana wartość projektu (zł)	Termin realizacji	Źródła finansowania
		Podobszar rewitalizacji Radwanice – ul. Reja, Spokojna, Szkolna, Wrocławska 1. Modernizacja infrastruktury oświatowej. 2. Rozwój miejsc do rekreacji i wypoczynku				
14.	Regionalny Program Energetyki Prosumenckiej w Gminie Siechnice.	Cele: Podniesienie jakości życia poprzez poprawę stanu środowiska.	Stowarzyszenie Wolna Przedsiębiorczość w Świdnicy, Centrum Technologii Energetycznych.	3,327 mln	2017 - 2019	UE, środki prywatne
15.	Ograniczenie niskiej emisji w budownictwie mieszkaniowym.	Cele: Podniesienie jakości życia poprzez poprawę stanu środowiska.	Gmina Siechnice	100 tys.	2017 - 2018	Gmina, środki prywatne

10. Mechanizmy włączenia mieszkańców, przedsiębiorców i innych podmiotów i grup aktywnych w proces rewitalizacji

Ustawa z dnia 9 października 2015 roku o rewitalizacji podkreśla znaczenie zasady partnerstwa i partycypacji w procesie tworzenia i realizacji/wdrażania programu rewitalizacji.
Program rewitalizacji jest wypracowywany przez samorząd gminny i poddawany dyskusji w oparciu o diagnozę lokalnych problemów: społecznych, gospodarczych, przestrzenno-funkcjonalnych, technicznych i środowiskowych. Prace nad przygotowaniem programu, bądź jego aktualizacją, jak również wdrażanie (realizacja) programu oparte są na współpracy ze wszystkimi grupami interesariuszy, w tym szczególnie ze społecznością obszarów rewitalizacji, innymi ich użytkownikami, przedsiębiorcami i organizacjami pozarządowymi.
Partycypacja społeczna obejmuje przygotowanie, prowadzenie i ocenę rewitalizacji w sposób zapewniający aktywny udział interesariuszy, w tym poprzez uczestnictwo w konsultacjach społecznych oraz w pracach Komitetu Rewitalizacji.
Przygotowanie, prowadzenie i ocena rewitalizacji polegają w szczególności na:

- poznaniu potrzeb i oczekiwań interesariuszy oraz dążeniu do spójności planowanych działań z tymi potrzebami i oczekiwaniami;
- prowadzeniu, skierowanych do interesariuszy, działań edukacyjnych i informacyjnych o procesie rewitalizacji, w tym o istocie, celach, zasadach prowadzenia rewitalizacji, wynikających z ustawy, oraz o przebiegu tego procesu;
- inicjowaniu, umożliwianiu i wspieraniu działań służących rozwijaniu dialogu między interesariuszami oraz ich integracji wokół rewitalizacji;
- zapewnieniu udziału interesariuszy w przygotowaniu dokumentów dotyczących rewitalizacji, w szczególności gminnego programu rewitalizacji;
- wspieraniu inicjatyw zmierzających do zwiększania udziału interesariuszy w przygotowaniu i realizacji gminnego programu rewitalizacji;
- zapewnieniu w czasie przygotowania, prowadzenia i oceny rewitalizacji możliwości wypowiedzenia się przez interesariuszy.

Partycypacja społeczna jest wpisana w proces rewitalizacji jako fundament działań na każdym etapie tego procesu (diagnozowanie, programowanie, wdrażanie, monitorowanie). Skonsolidowanie wysiłków różnych podmiotów na rzecz obszaru rewitalizacji jest ważnym warunkiem sukcesu.[50]

[50] Na podstawie: Ustawa z dnia 9 października 2015 roku o rewitalizacji

Procedura uspołecznienia na etapie przygotowania programu rewitalizacji.

Data	Forma	Opis
Maj 2016 r.	Ankiety badawcze – badanie ilościowe	Badanie ilościowe zostało zrealizowane metodą badania ankietowego techniką ankieterskich wywiadów osobistych (PAPI) oraz za pośrednictwem kwestionariusza internetowego (CAWI). W badaniu wzięło udział 439 osób. Pierwsza część badania miała na celu ukazanie obszarów miasta, które zdaniem mieszkańców, powinny zostać zrewitalizowane. W dalszej części badania respondenci zostali poproszeni o ocenę stopnia zagrożenia negatywnymi zjawiskami społecznymi na wskazanym przez nich obszarze rewitalizacji, o wypowiedzenie się na temat różnych elementów związanych z jakością życia na wskazanym przez nich obszarze rewitalizacji oraz o podanie działań jakie powinny zostać zrealizowane w procesie rewitalizacji. Raport z badania ilościowego na temat rewitalizacji terenów Gminy Siechnice stanowi Załącznik nr 1 do Diagnozy służącej wyznaczeniu obszaru zdegradowanego i obszaru rewitalizacji w Gminie Siechnice na lata 2016-2023.
Maj 2016 r.	Wywiady pogłębione z liderami opinii społecznej	Badanie jakościowe zostało wykonane techniką wywiadów telefonicznych (TDI). Zostało skierowane do 20 liderów opinii społecznej. Respondentami byli radni oraz sołtysi z sołectw Gminy Siechnice. Respondenci zostali poproszeni o wskazanie potencjalnych obszarów rewitalizacji oraz ocenę wybranych elementów związanych z jakością życia na ich terenie.

		Raport z badania jakościowego w Gminie Siechnice stanowi Załącznik nr 2 do Diagnozy służącej wyznaczeniu obszaru zdegradowanego i obszaru rewitalizacji w Gminie Siechnice na lata 2016-2023
30.05.2016 r. godz. 17:30- 20.00	Sesja warsztatowa	KONSULTACJE ZAŁOŻEŃ DIAGNOSTYCZNYCH Spotkanie konsultacyjne w formule warsztatów poświęcone było identyfikacji problemów i wytyczeniu obszaru koncentracji działań rewitalizacyjnych. Celem I sesji warsztatowej było: • zapoznanie uczestników z tematyką rewitalizacji, • przedstawienie wyników diagnozy, • przedstawienie wyników badań ilościowych z mieszkańcami gminy, • określenie stanów kryzysowych i wyznaczenie obszaru zdegradowanego, • przedstawienie propozycji zasięgu przestrzennego obszaru rewitalizacji. Spotkanie konsultacyjne poprowadził moderator z firmy Instytut Badawczy IPC Spółka z o.o. z Wrocławia – dr Przemysław Wołczek.
22.07.2016 r. godz. 17.30 – 20.00	Otwarte spotkanie konsultacyjne w formule warsztatów	Celem spotkania było wspólne wypracowanie założeń operacyjnych Programu, w tym wizji rozwoju obszaru rewitalizacji, celów głównych i szczegółowych programu rewitalizacji oraz formułowanie kluczowych przedsięwzięć/projektów rewitalizacyjnych. Spotkania realizowane były w oparciu o partnerstwo lokalne przy zaangażowaniu przedstawicieli życia społecznego, gospodarczego oraz politycznego gminy. Na program spotkań składały się: • Wprowadzenie do tematyki rewitalizacji.

		• Przedstawienie wyników diagnozy. • Omówienie zasięgu przestrzennego obszaru zdegradowanego i obszaru rewitalizacji. • Prace nad opracowaniem analizy SWOT dla każdego obszaru rewitalizacji • Prace na opracowaniem wizji i celów rewitalizacji dla obszaru rewitalizacji. • Prace nad opracowaniem kierunków działań rewitalizacyjnych dla obszaru rewitalizacji. Spotkanie konsultacyjne poprowadził moderator z firmy Instytut Badawczy IPC Spółka z o.o. z Wrocławia – dr Przemysław Wołczek.
01.08.2016 r. godz. 17.30-20.00	Debata publiczna	**Wizja, cele, kierunki i działania rewitalizacyjne** Spotkanie konsultacyjne w formule otwartej debaty miało na celu przedstawienie interesariuszom, w szczególności mieszkańcom obszarów, projektu Programu Rewitalizacji, a jednocześnie zebranie uwag, opinii i propozycji interesariuszy rewitalizacji odnośnie tego projektu. Debata poprzedzona była przedstawieniem uczestnikom ustaleń i wyników z poprzednich spotkań warsztatowych. Podczas tego etapu konsultacji zatwierdzono wizję, cele i kierunki rewitalizacji dla każdego z obszarów. Spotkanie to miało, po części, formę warsztatów, w trakcie których dopracowano analizę SWOT każdego z obszarów. Uczestnicy zgłaszali również swoje uwagi do kształtu PR, celów i kierunków rewitalizacji. Uwagi miały charakter ustny i były notowane przez moderatora.

		Spotkanie konsultacyjne poprowadził moderator z firmy Instytut Badawczy IPC Spółka z o.o. z Wrocławia – dr Przemysław Wołczek. Ponadto w ramach kontynuacji miały miejsce dodatkowe spotkania z Radami Osiedla na obszarach rewitalizacji: Żerniki Wrocławskie (26.07) i Radwanice (01.09). Spotkanie konsultacyjne dodatkowe poprowadził moderator z firmy Instytut Badawczy IPC Spółka z o.o. z Wrocławia – mgr inż. Marek Karłowski.
Formularz kart/fiszek projektów dostępny na stronie internetowej gminy www.siechnice.gmina.pl i BIP od 14.07.2016 r. do 19.08.2016 r.	Korespondencyjne zbieranie wniosków (tzw. karty/fiszki projektowe) poprzez dedykowany formularz	Przeprowadzone zostało korespondencyjne zbieranie pomysłów i projektów rewitalizacyjnych w oparciu o przygotowany i uzgodniony formularz projektów/przedsięwzięć rewitalizacyjnych (tzw. karta/fiszka projektowa). Jedno zgłoszenie mogło dotyczyć tylko jednego konkretnego, proponowanego przedsięwzięcia – np. miejsca, które wymaga zagospodarowania albo nieruchomości, która wymaga remontu, lub też powszechnego problemu społecznego do rozwiązania, itp. W razie potrzeby ta sama osoba mogła złożyć więcej niż jedną kartę. Zgłaszać można było zarówno projekty dotyczące przestrzeni publicznych czy remontowo-budowlane, jak i projekty o charakterze społecznym, środowiskowym czy gospodarczym – pomysły na zagospodarowanie czy poprawę wizerunku przestrzeni, przeprowadzenie akcji sąsiedzkich itp. Przedmiotem propozycji mogły być zarówno gotowe projekty, które zgłaszający chciałby zaproponować do ujęcia w Programie Rewitalizacji, jak i wstępne propozycje lub postulaty co do konkretnych przedsięwzięć, które powinny

		zostać podjęte na wybranym obszarze gminy. Zgłaszającymi mogły być zarówno osoby fizyczne, jak i prawne, zarówno podmioty publiczne, jak i prywatne – począwszy od mieszkańców gminy poprzez przedsiębiorców, właścicieli i zarządców nieruchomości czy też lokalnych liderów. Wypełnione formularze można było przekazywać w formie elektronicznej (edytowalnej) przesyłając na adres: kfudali@umsiechnice.pl lub złożyć osobiście w Biurze ds. Funduszy Zewnętrznych Urzędu Miejskiego w Siechnicach przy ul. Jana Pawła II 12, pok. 104 (I piętro). Wszystkie zgłaszane projekty zostały zgromadzone i ocenione pod kątem możliwości ujęcia ich w dokumencie. Zgłoszone projekty i pomysły, które spełniły wymogi formalne zostały ujęte w programie rewitalizacji.
30 dni od 14.10.2016 r.	Wnoszenie opinii i uwag za pomocą formularza	Projekt Gminnego Programu Rewitalizacji wraz z formularzem konsultacyjnym dostępny był na stronach internetowych gminy (w tym BIP) oraz w wersji papierowej w siedzibie urzędu. Uwagi i opinie można było składać na formularzu w wersji papierowej lub elektronicznej oraz przekazać ustnie osobie wyznaczonej do udzielania wyjaśnień i przyjmowania opinii w Biurze ds. Funduszy Zewnętrznych Urzędu Miejskiego w Siechnicach. Uwagi zostały ujęte w programie rewitalizacji.

Procedura uspołecznienia na etapie realizacji programu rewitalizacji.

Efektywność partycypacji społecznej zależy od skuteczności dwustronnego przepływu informacji, co oznacza, że nie tylko gmina, jako podmiot zarządzający procesem rewitalizacji

powinien informować stronę społeczną o planowanych działaniach i zamierzeniach, ale także strona społeczna powinna mieć szanse wyrażenia swojej opinii na temat realizowanych działań. Poniżej prezentowane są zasady, którymi kierować się będzie gmina w realizacji procesu konsultacji społecznych.

Zasady partycypacji w projekcie:

1. Dwustronny przepływ informacji.
2. Rzetelne diagnozowanie i prezentowanie informacji.
3. Angażowanie społeczności na możliwie wielu etapach działań rewitalizacyjnych.
4. Wieloetapowość konsultacji społecznych.
5. Wieloaspektowość konsultacji społecznych.

W procesie rewitalizacji wykorzystywane zostaną bierne i czynne formy konsultacji społecznych:

1. Formy bierne, a więc takie, w których prowadzona komunikacja jest jednokierunkowa to m.in. artykuły w informatorach samorządowych oraz krótkie informacje na stronach internetowych gminy, bądź też w lokalnych mediach. Komunikacja jednokierunkowa będzie miała głównie charakter informacyjny.
2. Formy czynne tzn. komunikacja dwukierunkowa będzie miała charakter informacyjno-konsultacyjny i prowadzona będzie w sposób dedykowany.

Założenia koncepcji procesu konsultacji społecznych:

1. Proces uspołecznienia realizacji programu rewitalizacji realizowany będzie wśród interesariuszy programu rewitalizacji, a więc podmiotów (osób fizycznych i prawnych), na które rezultaty będą miały wpływ.
2. W ramach procesu następować będzie komunikacja jedno- i dwukierunkowa z zespołami i osobami zarówno biorącymi bezpośredni udział w projektach rewitalizacji, jak również z zespołami i osobami, powiązanymi pośrednio z działaniami rewitalizacyjnymi.
3. Wstępnie zidentyfikowane w niniejszym opracowaniu grupy interesariuszy (przedsiębiorcy, organizacje społeczne, lokalni liderzy, jednostki organizacyjne gminy) będą szczegółowo zweryfikowane na etapie prac realizacyjnych.
4. Uspołecznienie będzie prowadzone w sposób bezpośredni.
5. Wszystkie działania zaplanowane w ramach procesu uspołecznienia zostaną szczegółowo zweryfikowane po zapoznaniu się z oczekiwaniami, potrzebami i możliwościami uczestników procesu.
6. Po każdym spotkaniu konsultacyjnym/warsztatowym dotyczących programu rewitalizacji zostanie sporządzony raport.

Istotnym narzędziem partycypacji społecznej jest działalność Komitetu Rewitalizacji.

11. Opis struktury zarządzania realizacją gminnego programu rewitalizacji

System realizacji

Opracowanie i przyjęcie programu rewitalizacji rozpoczyna pierwszy i najistotniejszy etap procesu wdrażania. Proces wdrażania zależny będzie od podejmowanych działań, a proces realizacji programu – od procedur gwarantujących jej realizację oraz od organizacji prac nad programem, czyli podziału obszarów odpowiedzialności za realizację pomiędzy struktury/jednostki organizacyjne gminy.

Dla powodzenia wdrożenia programu rewitalizacji należy przyjąć tzw. zasadę partnerstwa, czyli współpracę poszczególnych aktorów rozwoju (instytucji samorządowych, organizacji społecznych, przedstawicieli mieszkańców, przedsiębiorców) oraz zasadę partycypacji społecznej, czyli prowadzenie dialogu społecznego pomiędzy różnymi podmiotami na terenie gminy, w zakresie wdrażania programu rewitalizacji.

Współpraca podmiotów powinna dotyczyć w szczególności:

- prowadzenia dialogu społecznego pomiędzy różnymi podmiotami w zakresie przedsięwzięć rewitalizacyjnych i ich komplementarności,
- budowy trwałej sieci partnerstwa na rzecz rozwoju gminy, a tym samym zapewnienia kompleksowego podejścia do rozwiązywania problemów zdiagnozowanych w programie rewitalizacji,
- kojarzenia partnerów do wspólnych przedsięwzięć oraz projektów, poprzez tworzenie płaszczyzny i podstaw wymiany pomysłów, potencjału i potrzeb,
- poprawy skuteczności działania tych podmiotów poprzez wymianę doświadczeń i informacji o trendach/pomysłach rozwojowych,
- prowadzenia badań i analiz w zakresie zmian społeczno-gospodarczych w gminie, które są rezultatem prowadzonych działań rewitalizacyjnych,
- współdziałania w zakresie doboru rozwiązań zapobiegających sytuacjom kryzysowym o charakterze społeczno-gospodarczym,
- budowy warunków sprzyjających wdrażaniu programu rewitalizacji,
- wdrażania programu rewitalizacji.

Skuteczność realizacji programu rewitalizacji i jego celów zapewniać będzie sprawny system oceny skuteczności wdrażania obejmujący:

- monitoring, czyli podsystem zbierania i selekcjonowania informacji,

- ewaluację, czyli podsystem oceny i interpretacji zgromadzonego materiału.

Prace nad realizacją działań rewitalizacyjnych powinny rozpocząć się natychmiast po przyjęciu programu rewitalizacji. Skuteczne, terminowe i efektywne wdrażanie programu rewitalizacji wymagać będzie szeregu działań: koordynacyjnych, organizacyjnych, koncepcyjnych, kontrolnych i informacyjnych.
Proces tworzenia oraz realizacji programu rewitalizacji można podzielić na kilka istotnych etapów:

1. Przygotowanie do sporządzania programu rewitalizacji.
2. Sporządzenie projektu programu rewitalizacji.
3. Konsultacje społeczne programu rewitalizacji.
4. Opiniowanie projektu programu rewitalizacji.
5. Wprowadzenie zmian wynikających z przeprowadzonych konsultacji społecznych i uzyskanych opinii oraz uchwalenie programu rewitalizacji.
6. Realizacja programu rewitalizacji.

Kluczowe działania związane z realizacją programu rewitalizacji

L.p.	Działanie	Odpowiedzialność	Termin
1.	Wprowadzenie przedsięwzięć rewitalizacyjnych, zawartych w programie rewitalizacji, niezwłocznie po uchwaleniu tego programu, do załącznika do wieloletniej prognozy finansowej gminy. Jeżeli dane dotyczące tych przedsięwzięć nie są wystarczające do wpisania ich do wieloletniej prognozy finansowej, Rada Miejska wprowadza przedsięwzięcia do tej prognozy niezwłocznie po ustaleniu niezbędnych danych.	Rada Miejska	Po uchwaleniu programu rewitalizacji
2	Powołanie i działalność Komitetu Rewitalizacji. Komitet stanowi forum współpracy i dialogu interesariuszy z organami gminy w sprawach dotyczących przygotowania, prowadzenia i oceny rewitalizacji oraz pełni funkcję opiniodawczo-doradczą. Zakłada się cykliczność spotkań Komitetu Rewitalizacji, w trakcie których omawiane będą poszczególne przedsięwzięcia rewitalizacji, ich stan wdrażania oraz rezultaty programu rewitalizacji.	Komitet Rewitalizacji, Burmistrz	Lata 1 – n (okres realizacji programu)

	Komitet Rewitalizacji pełnić będzie funkcję multiplikatora, tj. jest zobowiązany do komunikowania się w sprawach istotnych dla rewitalizacji z interesariuszami, których reprezentuje.		
3.	Opracowywanie dokumentacji technicznej dla projektów wpisanych do programu rewitalizacji, kosztorysów, uzyskiwanie wszelkich pozwoleń. Opracowanie studiów wykonalności i wniosków aplikacyjnych oraz niezbędnych załączników. Zgodnie z harmonogramami opracowywania, składania, realizacji i rozliczenia poszczególnych projektów na współfinansowanie zadań.	Podmioty realizujące zadania ujęte w programie rewitalizacji.	Lata 1 – n (okres realizacji programu)
4.	Ocena aktualności i stopnia realizacji programu rewitalizacji co najmniej raz na trzy lata, zgodnie z systemem monitorowania i oceny określonym w tym programie. Ocena sporządzona przez Burmistrza podlega zaopiniowaniu przez Komitet oraz ogłoszeniu na stronie podmiotowej Biuletynu Informacji Publicznej gminy. W przypadku stwierdzenia, że program rewitalizacji wymaga zmiany Burmistrz występuje do Rady Miejskiej z wnioskiem o jego zmianę. Do wniosku załącza się opinię. Zmiana programu rewitalizacji nie wymaga uzyskania opinii, ani przeprowadzenia konsultacji społecznych, jeżeli: 1) nie dotyczy przedsięwzięć rewitalizacyjnych, 2) nie wymaga zmiany uchwały.	Burmistrz, Komitet Rewitalizacji	Lata 1 – n (okres realizacji programu)
5.	Uzupełnienie i rozszerzanie programu rewitalizacji o nowe zadania zgłaszane przez instytucje, organizacje i firmy działające na obszarze objętym programem rewitalizacji, w tym także o zadania miasta i gminy.	Burmistrz, Komitet Rewitalizacji, podmioty zamierzające realizować przedsięwzięcia rewitalizacyjne w oparciu	Lata 1 – n (okres realizacji programu)

		o zaktualizowany program rewitalizacji	
6.	Działania Public Relations, bieżąca i stała komunikacja z mieszkańcami gminy nt. założeń rewitalizacji, postępów w realizacji przedsięwzięć rewitalizacyjnych oraz efektów. Zbieranie i analizowanie zgłaszanych przez społeczność gminy uwag, opinii, wniosków. Działania komunikacyjne realizowane za pośrednictwem narzędzi komunikacyjnych gminy, lokalnych mediów, Komitetu Rewitalizacji oraz podmiotów realizujących przedsięwzięcia rewitalizacyjne.	Burmistrz, Komitet Rewitalizacji, podmioty realizujące przedsięwzięcia rewitalizacyjne.	Lata 1 – n (okres realizacji programu)
7.	Uchylenie uchwały w sprawie programu rewitalizacji w całości albo w części, w przypadku stwierdzenia, w wyniku przeprowadzonej oceny stopnia realizacji programu rewitalizacji, osiągnięcia celów rewitalizacji w nim zawartych.	Rada Miejska	Lata 1 – n (okres realizacji programu)

Monitoring

Monitoring procesu wdrażania programu rewitalizacji i jego efektów jest odpowiedzialnym i ważnym zadaniem, warunkującym skuteczne zarządzanie procesem wdrażania programu. Proces realizacji będzie monitorowany i oceniany przez Komitet Rewitalizacji.
Głównymi obszarami monitorowania i ewaluacji programu rewitalizacji są:

- Cele główne i szczegółowe wytyczone w programie,
- Kierunki działań i poszczególne przedsięwzięcia oraz projekty rewitalizacyjne.

Proces monitorowania polegał będzie na systematycznym obserwowaniu zmian zachodzących w ramach poszczególnych celów wytyczonych w programie. Zaleca się, aby monitoring prowadzony był jednocześnie na kilku płaszczyznach. Powinien dostarczać informacji na temat postępów w osiąganiu przyjętych celów oraz umożliwić kwantyfikację efektów zrealizowanych projektów (zarówno efektów ekonomicznych jak i społecznych).
Monitoring programu będzie odbywał się w dwóch etapach:

- Roczne sprawozdania z realizacji celów, zawierające podstawowe informacje na temat podejmowanych działań, stopnia realizacji projektów, ewentualnych efektów końcowych tych projektów.

- Analiza wskaźnikowa, służąca odpowiedzi na pytanie o zbieżność podejmowanych działań z osiąganymi wynikami społeczno-gospodarczymi gminy wg wskaźników zaproponowanych dla poszczególnych celów.

Ewaluacja

W szerokim aspekcie ewaluacja dotyczy realizacji programu rewitalizacji oraz jego wpływu na wszelkie dziedziny życia społeczno-gospodarczego. Ewaluacja musi także odpowiadać na pytanie, w jakim stopniu program rozwiązuje realne problemy gminy i jej społeczności.
W wąskim aspekcie ewaluacja koncentruje się na realizacji poszczególnych elementów programu, przy czym kryteriami oceny zapisów są:

- wskaźniki realizacji celów,
- rozwiązywanie problemów (wyzwań przyjętych w programie),
- realizacja wizji rozwoju (wg przyjętych składników wizji).

Ewaluacja będzie opierać się na trzech rodzajach ocen:

- ocena przed realizacją działań - czy i w jaki sposób program, a w szczególności poszczególne działania i przedsięwzięcia rewitalizacyjne wpłyną na grupy docelowe, przyczynią się do poprawy sytuacji na terenie gminy,
- ocena w trakcie realizacji działań - odpowiada na pytanie, czy przyjęte cele i podjęte w następstwie działania zmierzają w dobrym kierunku,
- ocena po realizacji działań - ocena długoterminowego wpływu programu rewitalizacji na grupy docelowe, czy efekty wynikłe z zastosowania strategii są trwałe.

KLUCZOWE WSKAŹNIKI REZULTATU (w odniesieniu do obszaru rewitalizacji)

Wskaźnik	Jednostka	Źródło pozyskania informacji	Częstotliwość pomiaru	Oczekiwana zmiana w 2023 roku
Liczba bezrobotnych	Osoby	PUP	1 raz na rok	Zmniejszenie liczby osób bezrobotnych
Liczba osób długotrwale bezrobotnych	Osoby	PUP	1 raz na rok	Zmniejszenie liczby osób długotrwale bezrobotnych
Liczba osób korzystających z pomocy społecznej	Osoby	OPS	1 raz na rok	Spadek liczby osób korzystających z pomocy społecznej

Liczba osób prowadzących działalność gospodarczą	Osoby	GUS/BDL	1 raz na rok	Wzrost liczby osób prowadzących działalność gospodarczą
Liczba organizacji społecznych	Organizacje pozarządowe	Starostwo Powiatowe	1 raz na rok	Wzrost liczby organizacji pozarządowych
Liczba osób korzystających z usług opieki zdrowotnej	Liczba osób	Placówki opieki zdrowotnej	1 raz na rok	Wzrost liczby osób korzystających z usług opieki zdrowotnej w gminie Siechnice
Liczba osób korzystających z usług komunikacji publicznej w gminie Siechnice	Liczba osób	Przewoźnicy	1 raz na rok	Wzrost liczby osób korzystających z usług komunikacji publicznej na obszarze gminy Siechnice
Liczba osób korzystających z oferty sportowo-rekreacyjnej oraz kulturalnej	Liczba osób	Ośrodek Sportu, Jednostki kultury	1 raz na rok	Wzrost liczby osób korzystających z usług oferty sportowo-rekreacyjnej oraz kulturalnej na obszarze gminy Siechnice
Wzrost poziomu życia mieszkańców	Ocena jakości poziomu życia	Badania ankietowe	1 raz na 3 lata	Wzrost oceny poszczególnych elementów jakości życia na obszarze gminy Siechnice

12. Określenie niezbędnych zmian w uchwałach, o których mowa w art. 21 ust. 1 ustawy z dnia 21 czerwca 2001 r. o ochronie praw lokatorów, mieszkaniowym zasobie gminy i o zmianie Kodeksu cywilnego (Dz. U. z 2014 r. poz. 150 oraz z 2015 r. poz. 1322)

Ustalenia Gminnego Programu Rewitalizacji nie wpływają na konieczność zmian w uchwałach, o których mowa w art. 21 ust. 1 ustawy z dnia 21 czerwca 2001 r. o ochronie praw lokatorów, mieszkaniowym zasobie gminy i o zmianie Kodeksu cywilnego (Dz. U. z 2014 r. poz. 150 oraz z 2015 r. poz. 1322).

13. Określenie niezbędnych zmian w uchwale, o której mowa w art. 7 ust. 3 ustawy o rewitalizacji

Na etapie tworzenia Gminnego Programu Rewitalizacji nie podjęto uchwały Rady Miejskiej dot. zasad wyznaczania składu oraz zasad działania Komitetu Rewitalizacji.

14. Specjalna Strefa Rewitalizacji, o której mowa w art. 25 ustawy o rewitalizacji

Na obszarze rewitalizacji nie ustanowiono Specjalnej Strefy Rewitalizacji.

15. Sposób realizacji gminnego programu rewitalizacji w zakresie planowania i zagospodarowania przestrzennego

15.1 Zakres niezbędnych zmian w studium uwarunkowań i kierunków zagospodarowania przestrzennego gminy

Ustalenia Gminnego Programu Rewitalizacji nie naruszają ustaleń obowiązujących studium uwarunkowań i kierunków zagospodarowania przestrzennego gminy.

15.2 Wskazanie miejscowych planów zagospodarowania przestrzennego koniecznych do uchwalenia albo zmiany

Ustalenia Gminnego Programu Rewitalizacji nie naruszają ustaleń obowiązujących miejscowych planów zagospodarowania przestrzennego.

Spis map, wykresów i tabel

Mapa 1. Obszar objęty Lokalnym Programem Rewitalizacji Miasta Siechnice 13
Mapa 2. Mapa gminy Siechnice 16
Mapa 3. Położenie gminy Siechnice w powiecie wrocławskim..... 17
Mapa 4. Układ transportowy w gminie Siechnice..... 138
Mapa 5. Koncentracja negatywnych zjawisk społecznych na obszarze gminy Siechnice. 160
Mapa 6. Podobszar rewitalizacji Siechnice – centrum miasta..... 168
Mapa 7. Podobszar rewitalizacji Święta Katarzyna – centrum miejscowości..... 170
Mapa 8. Podobszar rewitalizacji Radwanice – ul. Kolejowa 172
Mapa 9. Podobszar rewitalizacji Radwanice – ul. Reja, Spokojna, Szkolna, Wrocławska..... 173
Mapa 10. Podobszar rewitalizacji Żerniki Wrocławskie – centrum miejscowości. 175

Wykres 1. Ludność faktycznie zamieszkała w gminie Siechnice w latach 2004-2014..... 18
Wykres 2. Struktura ludności według ekonomicznych grup wieku w gminie Siechnice w latach 2010-2014 27
Wykres 3. Małżeństwa zawarte w gminie Siechnice w latach 2010-2014..... 36
Wykres 4. Saldo migracji w gminie Siechnice w latach 2010-2014 38
Wykres 5. Bezrobotni ogółem w gminie Siechnice w latach 2010-2015..... 40
Wykres 6. Gospodarstwa domowe korzystające z pomocy społecznej według kryterium dochodowego w gminie Siechnice w latach 2010-2014..... 63
Wykres 7. Odsetek osób korzystających z pomocy społecznej według kryterium dochodowego w 2014 roku..... 64
Wykres 8. Podmioty gospodarcze według podstawowych profili działalności – stan na 31.XII.2014. 76
Wykres 9. Udział terenów zieleni w powierzchni ogółem w 2014 roku..... 103
Wykres 10. Lesistość obszarów w 2014 roku 105
Wykres 11. Uczniowie i absolwenci szkół podstawowych w gminie Siechnice w latach 2010-2014 115
Wykres 12. Uczniowie i absolwenci szkół gimnazjalnych w gminie Siechnice w latach 2010-2014 117

Tabela 1. Liczba osób zameldowanych w gminie Siechnice w latach 2010-2015..... 19
Tabela 2. Liczba osób zameldowanych wg ulic w mieście Siechnice w latach 2010-2015..... 20
Tabela 3. Ludność na 1 km^2 w latach 2010-2014..... 22
Tabela 4. Odsetek kobiet w ludności faktycznie zamieszkałej w latach 2010-2014..... 22
Tabela 5. Liczba kobiet wśród mieszkańców gminy Siechnice w latach 2010 i 2015..... 23
Tabela 6. Liczba kobiet wśród mieszkańców wg ulic miasta Siechnice w latach 2010 i 2015..... 24
Tabela 7. Współczynnik feminizacji ogółem w latach 2010-2014 26
Tabela 8. Odsetek ludności w wieku przedprodukcyjnym w ogóle ludności w latach 2010-2014..... 27
Tabela 9. Odsetek ludności w wieku poprodukcyjnym w ogóle ludności w latach 2010-2014..... 28
Tabela 10. Struktura ludności według ekonomicznych grup wieku w gminie Siechnice w latach 2010-2015 29
Tabela 11. Struktura ludności według ekonomicznych grup wieku wg ulic w mieście Siechnice w latach 2010-2015 30
Tabela 12. Wskaźniki obciążenia demograficznego w 2014 roku 33
Tabela 13. Ruch naturalny w gminie Siechnice w latach 2010-2014 33
Tabela 14. Urodzenia żywe na 1000 ludności w latach 2010-2014 34
Tabela 15. Zgony na 1000 ludności w latach 2010-2014..... 35
Tabela 16. Przyrost naturalny na 1000 ludności w latach 2010-2014..... 36
Tabela 17. Małżeństwa zawarte na 1000 mieszkańców w latach 2010-2014 37

Tabela 18. Saldo migracji na 1000 osób w latach 2010-2014 38
Tabela 19. Saldo migracji zagranicznych na 1000 osób w latach 2010-2014 39
Tabela 20. Liczba zarejestrowanych bezrobotnych (w tym kobiet) i udział w ogóle mieszkańców w gminie Siechnice w latach 2010 i 2015 41
Tabela 21. Liczba zarejestrowanych bezrobotnych (w tym kobiet) i udział w ogóle mieszkańców wg ulic w mieście Siechnice w latach 2010 i 2015 42
Tabela 22. Charakterystyka bezrobotnych w gminie Siechnice w latach 2010 i 2015 44
Tabela 23. Charakterystyka bezrobotnych wg ulic w mieście Siechnice w latach 2010 i 2015 45
Tabela 24. Udział bezrobotnych w liczbie osób w wieku produkcyjnym w latach 2010-2014 47
Tabela 25. Powody przyznania świadczeń w gminie Siechnice w latach 2010 i 2015 51
Tabela 26. Powody przyznania świadczeń wg ulic w mieście Siechnice w latach 2010 i 2015 52
Tabela 27. Powody przyznania świadczeń w gminie Siechnice w latach 2010 – 2014 (alkoholizm i przemoc) 61
Tabela 28. „Niebieskie Karty" założone rodzinom w gminie Siechnice w latach 2014 – 2015 62
Tabela 29. Frekwencja wyborcza w wyborach samorządowych w latach 2006, 2010 i 2014. 66
Tabela 30. Organizacje pozarządowe zarejestrowane w gminie Siechnice 66
Tabela 31. Fundacje, stowarzyszenia i organizacje społeczne na 10 tys. mieszkańców w latach 2010-2014 70
Tabela 32. Podmioty gospodarcze wg liczby pracowników w gminie Siechnice w latach 2010-2014 71
Tabela 33. Podmioty gospodarcze wg sektora własności w gminie Siechnice w latach 2010-2014 72
Tabela 34. Osoby fizyczne prowadzące działalność gospodarczą w miejscowościach gminy Siechnice w 2013 i 2016 roku 73
Tabela 35. Osoby fizyczne prowadzące działalność gospodarczą wg ulic miasta Siechnice w 2013 i 2016 roku 74
Tabela 36. Podmioty gospodarcze wg sekcji PKD w gminie Siechnice w latach 2010-2014 77
Tabela 37. Struktura podmiotów gospodarczych według sekcji PKD 2007 w latach 2010-2014 78
Tabela 38. Podmioty wpisane do rejestru REGON na 10 tys. ludności w latach 2010-2014 82
Tabela 39. Jednostki nowo zarejestrowane w rejestrze REGON na 10 tys. ludności w latach 2010-2014 83
Tabela 40. Jednostki wykreślone z rejestru REGON na 10 tys. ludności w latach 2010-2014 84
Tabela 41. Saldo jednostek nowych i wykreślonych z rejestru REGON na 10 tys. ludności w latach 2010-2014 84
Tabela 42. Osoby fizyczne prowadzące działalność gospodarczą na 100 osób w wieku produkcyjnym w latach 2010-2014 85
Tabela 43. Podmioty gospodarcze zatrudniające 0-9 pracowników na 10 tys. mieszkańców w wieku produkcyjnym w latach 2010-2014 86
Tabela 44. Podmioty gospodarcze zatrudniające 10-49 pracowników na 10 tys. mieszkańców w wieku produkcyjnym w latach 2010-2014 87
Tabela 45. Podmioty gospodarcze zatrudniające 50-249 pracowników na 10 tys. mieszkańców w wieku produkcyjnym w latach 2010-2014 87
Tabela 46. Podmioty gospodarcze zatrudniające powyżej 250 pracowników na 10 tys. mieszkańców w wieku produkcyjnym w latach 2010-2014 88
Tabela 47. Liczba pracujących w gminie Siechnice w latach 2010-2014 89
Tabela 48. Pracujący na 1000 ludności w latach 2010-2014 90
Tabela 49. Grunty zabudowane i zurbanizowane ogółem – udział w powierzchni ogółem w latach 2010-2014 100
Tabela 50. Odsetek terenów mieszkaniowych – udział w gruntach zabudowanych i zurbanizowanych ogółem w latach 2010-2014 101
Tabela 51. Odsetek terenów przemysłowych – udział w gruntach zabudowanych i zurbanizowanych ogółem w latach 2010-2014 102

Tabela 52. Odsetek terenów rekreacji i wypoczynku – udział w gruntach zabudowanych i zurbanizowanych ogółem w latach 2010-2014 ... 103
Tabela 53. Tereny zielone – stan na 31.12.2014 roku ... 104
Tabela 54. Odpady zmieszane na 1 mieszkańca w kg w latach 2010-2014 ... 105
Tabela 55. Liczba mieszkańców na 1 przychodnię w latach 2010-2014 ... 108
Tabela 56. Porady lekarskie na 1000 mieszkańców w latach 2010-2014 ... 109
Tabela 57. Ludność na aptekę ogólnodostępną i punkt apteczny w latach 2010-2014 ... 110
Tabela 58. Odsetek dzieci objętych opieką w żłobkach w latach 2010-2014 ... 111
Tabela 59. Odsetek dzieci objętych wychowaniem przedszkolnym w latach 2010-2014 ... 113
Tabela 60. Dzieci w wieku 3-5 lat przypadające na jedno miejsce w placówce wychowania przedszkolnego w latach 2010-2014 ... 113
Tabela 61. Uczniowie szkoły podstawowej przypadający na 1 oddział (klasę) w latach 2010-2014 . 116
Tabela 62. Uczniowie gimnazjum przypadający na 1 oddział (klasę) w latach 2010-2014 ... 117
Tabela 63. Liczba dzieci i dorosłych korzystających z usług oferowanych przez instytucje kultury w gminie Siechnice w latach 2010-2015 ... 119
Tabela 64. Liczba mieszkańców na 1 dom, ośrodek kultury, klub i świetlicę w latach 2011-2014 ... 119
Tabela 65. Zespoły artystyczne na 10 tys. mieszkańców w latach 2011-2014 ... 120
Tabela 66. Imprezy artystyczne na 10 tys. mieszkańców w latach 2011-2014 ... 121
Tabela 67. Ludność na 1 placówkę biblioteczną w latach 2010-2014 ... 122
Tabela 68. Księgozbiór bibliotek na 1000 ludności w latach 2010-2014 ... 123
Tabela 69. Czytelnicy bibliotek publicznych na 1000 ludności w latach 2010-2014 ... 124
Tabela 70. Wypożyczenia księgozbioru na 1 czytelnika w woluminach w latach 2010-2014 ... 124
Tabela 71. Kluby sportowe, członkowie oraz ćwiczący w gminie Siechnice w latach 2010-2014 ... 127
Tabela 72. Kluby sportowe na 10 tys. mieszkańców w latach 2010-2014 ... 127
Tabela 73. Członkowie klubów sportowych na 10 tys. mieszkańców w latach 2010-2014 ... 128
Tabela 74. Ćwiczący w klubach sportowych na 10 tys. mieszkańców w latach 2010-2014 ... 129
Tabela 75. Obiekty noclegowe na 1000 mieszkańców w latach 2010-2014 ... 131
Tabela 76. Miejsca noclegowe na 1000 mieszkańców w latach 2010-2014 ... 132
Tabela 77. Turyści w okresie I-XII na 1000 mieszkańców w latach 2010-2014 ... 132
Tabela 78. Noclegi udzielone w okresie I-XII na 1000 mieszkańców w latach 2010-2014 ... 133
Tabela 79. Ścieżki rowerowe na 10 tys. km^2 w latach 2011-2014 ... 139
Tabela 80. Ścieżki rowerowe na 10 tys. ludności w latach 2010-2014 ... 140
Tabela 81. Charakterystyka sieci wodociągowej w gminie Siechnice w latach 2010-2014 ... 141
Tabela 82. Odsetek ludności korzystającej z sieci wodociągowej w latach 2010-2014 ... 142
Tabela 83. Charakterystyka sieci kanalizacyjnej w gminie Siechnice w latach 2010-2014 ... 143
Tabela 84. Odsetek ludności korzystającej z sieci kanalizacyjnej w latach 2010-2014 ... 144
Tabela 85. Oczyszczalnie ścieków w gminie Siechnice w latach 2010-2014 ... 144
Tabela 86. Odsetek ludności korzystającej z oczyszczalni ścieków miejskich i wiejskich w latach 2010-2014 ... 145
Tabela 87. Charakterystyka sieci gazowej w gminie Siechnice w latach 2010-2014 ... 148
Tabela 88. Korzystanie z sieci gazowej w gminie Siechnice w latach 2010-2014 ... 148
Tabela 89. Odsetek ludności korzystającej z sieci gazowej w latach 2010-2014 ... 149
Tabela 90. Zużycie energii elektrycznej w miastach na 1 mieszkańca w latach 2010-2014 ... 150
Tabela 91. Budynki mieszkalne i zasoby mieszkaniowe w gminie Siechnice w latach 2010-2014 ... 151
Tabela 92. Mieszkania na 1000 mieszkańców w latach 2010-2014 ... 151
Tabela 93. Przeciętna powierzchnia użytkowa 1 mieszkania w latach 2010-2014 ... 152
Tabela 94. Przeciętna powierzchnia użytkowa mieszkania na 1 osobę w latach 2010-2014 ... 153
Tabela 95. Wskaźniki użyte do oceny współwystępowania i natężenia negatywnych zjawisk społecznych w gminie Siechnice. ... 158
Tabela 96. Wystandaryzowane wskaźniki użyte do oceny koncentracji i współwystępowania negatywnych zjawisk społecznych w gminie Siechnice ... 159

Tabela 97. Wykaz zabytków w powiecie wrocławskim, stan marzec 2016 – gmina Siechnice 266

Załączniki

Załącznik nr 1. Raport z badania ilościowego na temat rewitalizacji terenów Gminy Siechnice
Załącznik nr 2. Raport z badania jakościowego w Gminie Siechnice
Załącznik nr 3. Wykaz zabytków w powiecie wrocławskim
Załącznik nr 4. Mapa obszarów zdegradowanych i obszarów rewitalizacji

Tabela 97. Wykaz zabytków w powiecie wrocławskim, stan marzec 2016 – Gmina Siechnice

L.p.	miejscowość	obiekt	Adres	nr	rodzaj obiektu	rejestr zabytków	data rejestru
1.	**BIESTRZYKÓW**	Historyczny układ ruralistyczny wsi			obszar		
2.	BIESTRZYKÓW	Wieża mieszkalna	ul. Lipowa	7	wieża mieszkalna	A/3915/421	1957-04-01
3.	BIESTRZYKÓW	Dom mieszkalny	ul. Lipowa	1	budynek mieszkalny		
4.	BIESTRZYKÓW	Oficyna	ul. Lipowa	2a	budynek gospodarczy		
5.	BIESTRZYKÓW	Zagroda:	ul. Lipowa	2	zespół		
a.	Biestrzyków	Dom mieszkalny	ul. Lipowa	2	budynek mieszkalny		
b.	Biestrzyków	Stajnia	ul. Lipowa	2b	budynek gospodarczy		
c.	Biestrzyków	Stodoła	ul. Lipowa	2b	budynek gospodarczy		
1.	**BLIZANOWICE**	Cmentarz wiejski	na pn.-zach. od wsi		cmentarz		
1.	**BOGUSŁAWICE**	Historyczny układ ruralistyczny wsi			obszar		
1.	**DUROK**	Zespół folwarczny:			zespół folwarczny		
a.	Durok	Historyczny układ zabudowań			obszar		
b.	Durok	Rządcówka, ob. dom mieszkalny			rządcówka		
c.	Durok	Obora			budynek gospodarczy		

d.	Durok	Chlewnia			budynek gospodarczy		
e.	Durok	Stodoła			budynek gospodarczy		
1.	**GROBLICE**	Historyczny układ ruralistyczny wsi			obszar		
2.	GROBLICE	Cmentarz wiejski	na pn.-wsch. od wsi		cmentarz		
3.	GROBLICE	Dom mieszkalny		Nr 10	budynek mieszkalny		
4.	GROBLICE	Zespół folwarczny:			zespół folwarczny		
a.	Groblice	Rządcówka, ob. dom mieszkalny		Nr 15	rządcówka		
b.	Groblice	Dom mieszkalny		Nr 16	budynek mieszkalny		
c.	Groblice	Dom mieszkalny		Nr 17	budynek mieszkalny		
5.	GROBLICE	Dom mieszkalny		Nr 27	budynek mieszkalny		
6.	GROBLICE	Dom mieszkalny		Nr 36	budynek mieszkalny		
1.	**GRODZISZÓW**	Historyczny układ ruralistyczny wsi			obszar		
2.	**GRODZISZÓW**	Cmentarz wiejski	na pn.-wsch. od wsi		cmentarz		
3.	GRODZISZÓW	Dom mieszkalny		Nr 8	budynek mieszkalny		
4.	GRODZISZÓW	Dom mieszkalny		Nr 10	budynek mieszkalny		
5.	GRODZISZÓW	Dom mieszkalny		Nr 13	budynek mieszkalny		
1.	**IWINY**	Dwór	ul. Kościuszki	40/42	dwór		
2.	IWINY	Dom mieszkalny	ul. Kościuszki	16/18/ 20/22	budynek mieszkalny		
3.	IWINY	Dom mieszkalny	ul. Kościuszki	17	budynek mieszkalny		
4.	IWINY	Dom mieszkalny	ul. Kościuszki	24/26/ 28	budynek mieszkalny		
5.	IWINY	Dom mieszkalny	ul. Kościuszki	30/32/ 34	budynek mieszkalny		
6.	IWINY	Dom mieszkalny	ul. Kościuszki	31	budynek mieszkalny		
7.	IWINY	Dom mieszkalny	ul. Kościuszki	36	budynek mieszkalny		

8.	IWINY	Dom mieszkalny	ul. Kościuszki	44	budynek mieszkalny		
9.	IWINY	Fort piechoty nr 21:	ul. Zaciszna, dz. 257/5		zespół fortu		
a.	Iwiny	Schron piechoty I	ul. Zaciszna, dz. 257/5		schron/fort		
b.	Iwiny	Schron piechoty II	ul. Zaciszna, dz. 257/5		schron/fort		
c.	Iwiny	Wartownia I	ul. Zaciszna, dz. 257/5		schron/fort		
d.	Iwiny	Wartownia II	ul. Zaciszna, dz. 257/5		schron/fort		
1.	**KOTOWICE**	Historyczny układ ruralistyczny wsi			obszar		
2.	KOTOWICE	Kościół par. Najświętszego Serca Pana Jezusa	ul. Główna	16	kościół	A/1261/733/W	1997-11-24
a.	Kotowice	Plebania	ul. Główna	16	plebania		
3.	KOTOWICE	Cmentarz wiejski	na wsch. od wsi		cmentarz		
4.	KOTOWICE	Dom mieszkalny	ul. Główna	1	budynek mieszkalny		
5.	KOTOWICE	Budynek Nadleśnictwa	ul. Główna	5	leśniczówka		
6.	KOTOWICE	Dom mieszkalny	ul. Główna	12	budynek mieszkalny		
7.	KOTOWICE	Dom mieszkalny	ul. Główna	17	budynek mieszkalny		
8.	KOTOWICE	Dom mieszkalny, d. zajazd	ul. Odrzańska	8	budynek mieszkalny		
9.	KOTOWICE	Dom mieszkalny	ul. Odrzańska	10	budynek mieszkalny		
10.	KOTOWICE	Dom mieszkalny	ul. Sławna	2	budynek mieszkalny		
11.	KOTOWICE	Dom mieszkalny	ul. Spacerowa	25	budynek mieszkalny		
12.	KOTOWICE	Dom mieszkalny	ul. Spacerowa	27	budynek mieszkalny		
13.	KOTOWICE	Dom mieszkalny	ul. Spacerowa	31	budynek mieszkalny		
1.	**ŁUKASZOWICE**	Historyczny układ ruralistyczny wsi			obszar		
2.	ŁUKASZOWICE	Zespół pałacowy:			zespół pałacowy		
a.	Łukaszowice	Pałac		Nr 31	pałac		
b.	Łukaszowice	Oficyna mieszkalna		Nr 27	budynek mieszkalny		

c.	Łukaszowice	Oficyna mieszkalna		Nr 28	budynek mieszkalny		
d.	Łukaszowice	Obora dworska			budynek gospodarczy		
e.	Łukaszowice	Park pałacowy			park		
3.	ŁUKASZOWICE	Dom mieszkalny		Nr 19	budynek mieszkalny		
a.	Łukaszowice	Budynek gospodarczy		Nr 19	budynek gospodarczy		
1.	**OZORZYCE**	Historyczny układ ruralistyczny wsi			obszar		
2.	OZORZYCE	Dom mieszkalny	ul. Krasińskiego	3	budynek mieszkalny		
a.	Ozorzyce	Budynek gospodarczy	ul. Krasińskiego	3	budynek gospodarczy		
3.	OZORZYCE	Dom mieszkalny	ul. Krasińskiego	8	budynek mieszkalny		
4.	OZORZYCE	Dom mieszkalny	ul. Krasińskiego	14	budynek mieszkalny		
5.	OZORZYCE	Dom mieszkalny	ul. Krasińskiego	15	budynek mieszkalny		
6.	OZORZYCE	Dom mieszkalny	ul. Krasińskiego	16	budynek mieszkalny		
7.	OZORZYCE	Dom mieszkalny	ul. Krasińskiego	18	budynek mieszkalny		
8.	OZORZYCE	Dom mieszkalny	ul. Krasińskiego	20	budynek mieszkalny		
9.	OZORZYCE	Dom mieszkalny	ul. Krasińskiego	22	budynek mieszkalny		
10.	OZORZYCE	Dom mieszkalny	ul. Krasińskiego	24	budynek mieszkalny		
11.	OZORZYCE	Transformator			transformator		
1.	**RADOMIERZYCE**	Fort piechoty nr 18:	ul. Grota Roweckiego, dz. 49/78		zespół fortu		
a.	Radomierzyce	Schron piechoty I	ul. Grota Roweckiego, dz. 49/78		schron/fort		
b.	Radomierzyce	Schron piechoty II	ul. Grota Roweckiego, dz. 49/78		schron/fort		
c.	Radomierzyce	Wartownia I	ul. Grota Roweckiego, dz. 49/78		schron/fort		
d.	Radomierzyce	Wartownia II	ul. Grota Roweckiego, dz. 49/78		schron/fort		
2.	RADOMIERZYCE	Fort piechoty nr 18a:	ul. Żernicka, dz. 51/4		zespół fortu		

a.	Radomierzyce	Schron piechoty I	ul. Żernicka, dz. 51/4		schron/fort		
b.	Radomierzyce	Schron piechoty II	ul. Żernicka, dz. 51/4		schron/fort		
c.	Radomierzyce	Wartownia I	ul. Żernicka, dz. 51/4		schron/fort		
d.	Radomierzyce	Wartownia II	ul. Żernicka, dz. 51/4		schron/fort		
1.	**RADWANICE**	Historyczny układ ruralistyczny wsi			obszar		
2.	RADWANICE	Kościół par. MB Różańcowej	ul. Kościelna 8	8	kościół	A/1262/732/W	1997-11-24
3.	RADWANICE	Cmentarz wiejski	w centrum d. wsi Solniki		cmentarz		
4.	RADWANICE	Park dworski	ul. Parkowa		park		
5.	RADWANICE	Dom mieszkalny	ul. Katarzyńska, dz. 695/2		budynek mieszkalny		
6.	RADWANICE	Fort piechoty nr 23:	ul. Kościelna		zespół fortu		
a.	Radwanice	Schron piechoty I	ul. Kościelna, dz. 72/8		schron/fort		
b.	Radwanice	Schron piechoty II	ul. Kościelna, dz. 72/1		schron/fort		
c.	Radwanice	Wartownia	ul. Kościelna, dz. 72/8-10		schron/fort		
7.	RADWANICE	Dom mieszkalny	ul. Szkolna	1	budynek mieszkalny		
8.	RADWANICE	Dom mieszkalny	ul. Szkolna	2	budynek mieszkalny		
9.	RADWANICE	Dom mieszkalny	ul. Szkolna	4	budynek mieszkalny		
10.	RADWANICE	Dom mieszkalny	ul. Szkolna	7	budynek mieszkalny		
11.	RADWANICE	Szkoła	ul. Szkolna	16	szkoła		
1.	**SIECHNICE**	Historyczny układ ruralistyczny wsi			obszar		
2.	SIECHNICE	Cmentarz wiejski	za wsią		cmentarz		
a.	Siechnice	Kaplica cmentarna	za wsią		kaplica		
3.	SIECHNICE	Dom mieszkalny	ul. Fabryczna	6	budynek mieszkalny		
4.	SIECHNICE	Zespół Elektrociepłowni „Czechnica”:	ul. Fabryczna	22	zespół		

a.	Siechnice	Budynek administracyjny główny	ul. Fabryczna	22a	budynek administracyjny		
b.	Siechnice	Budynek pompowni wody sieciowej	ul. Fabryczna	22a	przemysłowy		
c.	Siechnice	Budynek turbogeneratorów I i II	ul. Fabryczna	22a	przemysłowy		
d.	Siechnice	Budynek turbogeneratora III	ul. Fabryczna	22a	przemysłowy		
e.	Siechnice	Budynek kotłowni + szatnie	ul. Fabryczna	22a	przemysłowy		
f.	Siechnice	Budynek młynowni węgla surowego	ul. Fabryczna		przemysłowy		
g.	Siechnice	Budynek nastawni rozdzielni napowietrznej	ul. Fabryczna		przemysłowy		
h.	Siechnice	Budynek zmiękczalni wody	ul. Fabryczna	22a	przemysłowy		
i.	Siechnice	Budynek warsztatów	ul. Fabryczna	22	inny		
j.	Siechnice	Magazyny + laboratorium	ul. Fabryczna	22d	inny		
k.	Siechnice	Budynek przychodni i stołówki	ul. Fabryczna	22c	publiczny		
l.	Siechnice	Budynek straży pożarnej	ul. Fabryczna	22b	inny		
ł.	Siechnice	Budynek wartowni	ul. Fabryczna		inny		
m.	Siechnice	Komin (czynny)	ul. Fabryczna	22a	przemysłowy		
n.	Siechnice	Komin (nieczynny)	ul. Fabryczna	22a	przemysłowy		
o.	Siechnice	Chłodnia kominowa	ul. Fabryczna	22a	przemysłowy		
p.	Siechnice	Dom mieszkalno-pracowniczy	ul. Fabryczna	22/II	budynek mieszkalny		
r.	Siechnice	Dom mieszkalno-pracowniczy	ul. Fabryczna	22/2 IV	budynek mieszkalny		
s.	Siechnice	Dom mieszkalno-pracowniczy	ul. Fabryczna	22/3	budynek mieszkalny		

t.	Siechnice	Dom mieszkalno-pracowniczy	ul. Fabryczna	22/4	budynek mieszkalny		
u.	Siechnice	Dom mieszkalno-pracowniczy	ul. Fabryczna	22/9	budynek mieszkalny		
5.	SIECHNICE	Zespół stacji kolejowej:	ul. Kolejowa, dz. 615/1		zespół		
a.	Siechnice	budynek dworca wraz z częścią magazynową, pomocniczą i drewnianą wiatą	ul. Kolejowa		dworzec		
b.	Siechnice	budynek d. WC	ul. Kolejowa		inny		
c.	Siechnice	nastawnia Si	ul. Kolejowa		przemysłowy		
d.	Siechnice	nastawnia Si1	ul. Kolejowa		przemysłowy		
e.	Siechnice	d. budynek pracowników kolei	ul. Kolejowa		przemysłowy		
f.	Siechnice	budynek gospodarczy	ul. Kolejowa		budynek gospodarczy		
6.	SIECHNICE	Dom mieszkalny	ul. Kolejowa	10	budynek mieszkalny		
7.	SIECHNICE	Dom mieszkalny	ul. Opolska	5	budynek mieszkalny		
8.	SIECHNICE	Dom mieszkalny	ul. Opolska	7	budynek mieszkalny		
9.	SIECHNICE	Dom mieszkalny	ul. Opolska	14	budynek mieszkalny		
10.	SIECHNICE	Budynek mieszkalno-gospodarczy	ul. Opolska	19	budynek mieszkalno-gospodarczy		
11.	SIECHNICE	Dom mieszkalny	ul. Opolska	21	budynek mieszkalny		
12.	SIECHNICE	Dom mieszkalny	ul. Świerczewskiego	2	budynek mieszkalny		
a.	Siechnice	Budynek gospodarczy	ul. Świerczewskiego	2	budynek gospodarczy		
13.	SIECHNICE	Dom mieszkalny	ul. Świerczewskiego	3	budynek mieszkalny		
14.	SIECHNICE	Dom mieszkalny	ul. Świerczewskiego	7	budynek mieszkalny		
15.	SIECHNICE	Dom mieszkalny	ul. Świerczewskiego	16	budynek mieszkalny		
16.	SIECHNICE	Dom mieszkalny	ul. Świerczewskiego	19	budynek mieszkalny		
17.	SIECHNICE	Dom mieszkalny	ul. Świerczewskiego	37	budynek mieszkalny		

18.	SIECHNICE	Dom mieszkalny	ul. Świerczewskiego	39	budynek mieszkalny		
19.	SIECHNICE	Zespół budowlany dawnego Instytutu Hodowli Roślin:	ul. Świerczewskiego	40	zespół		
a.	Siechnice	Gimnazjum	ul. Świerczewskiego	40	szkoła		
b.	Siechnice	Dom mieszkalny	ul. Świerczewskiego	40/2	budynek mieszkalny		
c.	Siechnice	Dom mieszkalny	ul. Świerczewskiego	40/3	budynek mieszkalny		
d.	Siechnice	Oficyna mieszkalna	ul. Świerczewskiego	40/4	budynek mieszkalny		
e.	Siechnice	Dom mieszkalny	ul. Świerczewskiego	40/5/7	budynek mieszkalny		
f.	Siechnice	Dom mieszkalny	ul. Świerczewskiego	40/8	budynek mieszkalny		
g.	Siechnice	Cielętnik	ul. Świerczewskiego	40	budynek gospodarczy		
20.	SIECHNICE	Remiza OSP	ul. Świerczewskiego		inny		
1.	**SMARDZÓW**	Zespół folwarczny:	ul. Polna		zespół folwarczny		
a.	Smardzów	Rządcówka, ob. dom mieszkalny	ul. Polna	8	rządcówka		
b.	Smardzów	Obora	ul. Polna		budynek gospodarczy		
2.	SMARDZÓW	Zespół stacji kolejowej:	ul. Kolejowa		zespół		
a.	Smardzów	Budynek dworca wraz z częścią magazynową	ul. Kolejowa, dz. 185/5		dworzec		
b.	Smardzów	Dom mieszkalny I	ul. Kolejowa, dz. 185/5		budynek mieszkalny		
c.	Smardzów	Dom mieszkalny II	ul. Kolejowa, dz. 185/2		budynek mieszkalny		
1.	**SULĘCIN**	Historyczny układ ruralistyczny wsi			obszar		
2.	SULĘCIN	Cmentarz wiejski	na zach. od wsi		cmentarz		
3.	SULĘCIN	Świetlica, d. szkoła		Nr 3	publiczny		
4.	SULĘCIN	Dom mieszkalny		Nr 6	budynek mieszkalny		
5.	SULĘCIN	Dom mieszkalny		Nr 9	budynek mieszkalny		
6.	SULĘCIN	Dom mieszkalny		Nr 14	budynek mieszkalny		

1.	**SULIMÓW**	Historyczny układ ruralistyczny wsi			obszar		
2.	SULIMÓW	Kościół fil. św. Franciszka z Asyżu			kościół		
a.	Sulimów	Cmentarz par.			cmentarz		
3.	SULIMÓW	Zespół dworski:	ul. Kochanowskiego		zespół dworski		
a.	Sulimów	Dwór	ul. Kochanowskiego	24	dwór		
b.	Sulimów	Park dworski			park		
4.	SULIMÓW	Dom mieszkalny	ul. Kochanowskiego	2	budynek mieszkalny		
5.	SULIMÓW	Dom mieszkalny	ul. Kochanowskiego	15	budynek mieszkalny		
6.	SULIMÓW	Dom mieszkalny	ul. Kochanowskiego	25	budynek mieszkalny		
7.	SULIMÓW	Dom mieszkalny	ul. Kochanowskiego	26	budynek mieszkalny		
9.	SULIMÓW	Dom mieszkalny	ul. Kochanowskiego	30	budynek mieszkalny		
10.	SULIMÓW	Dom mieszkalny	ul. Kochanowskiego	31	budynek mieszkalny		
11.	SULIMÓW	Dom mieszkalny	ul. Kochanowskiego	32	budynek mieszkalny		
12.	SULIMÓW	Dom mieszkalny	ul. Kochanowskiego	34	budynek mieszkalny		
13.	SULIMÓW	Dom mieszkalny, d. pastorówka	ul. Kochanowskiego	35	budynek mieszkalny		
14.	SULIMÓW	Dom mieszkalny	ul. Kochanowskiego	37	budynek mieszkalny		
1.	**ŚWIĘTA KATARZYNA**	Historyczny układ ruralistyczny wsi			obszar		
2.	ŚWIĘTA KATARZYNA	Zespół kościelny:			zespół kościelny		
a.	Święta Katarzyna	Kościół par. św. Katarzyny	ul. Sienkiewicza	21	kościół	A/1263/197	1950-05-31
b.	Święta Katarzyna	Cmentarz katolicki	ul. Sienkiewicza	21	cmentarz		
c.	Święta Katarzyna	Mur obronny cmentarza	ul. Sienkiewicza	21	ogrodzenie		
d.	Święta Katarzyna	Plebania	ul. Sienkiewicza	21	plebania		
e.	Święta Katarzyna	Budynek gospodarczy I	ul. Sienkiewicza	21	budynek gospodarczy		
f.	Święta Katarzyna	Budynek gospodarczy II	ul. Sienkiewicza	21	budynek gospodarczy		

3.	ŚWIĘTA KATARZYNA	Cmentarz par.	na pn.-zach. od wsi		cmentarz		
4.	ŚWIĘTA KATARZYNA	Zespół dworca kolejowego PKP:	ul. Kolejowa		zespół		
a.	Święta Katarzyna	Dworzec kolejowy z wiatą	ul. Kolejowa		dworzec		
b.	Święta Katarzyna	Budynek kolejowy	ul. Kolejowa		inny		
c.	Święta Katarzyna	Budynek kolejowy, ob. warsztat i schronisko	ul. Kolejowa, dz. 63/2		inny		
d.	Święta Katarzyna	Budynek WC	ul. Kolejowa		inny		
5.	ŚWIĘTA KATARZYNA	Dom mieszkalny	ul. Dąbrowskiego	1	budynek mieszkalny		
6.	ŚWIĘTA KATARZYNA	Willa	ul. Dąbrowskiego	6	budynek mieszkalny		
7.	ŚWIĘTA KATARZYNA	Zakład Opiekuńczo-Leczniczy Zgrom. ss. Pasterek Opatrzności Bożej:	ul. Dąbrowskiego	8	zespół	A/1264/655/W	1991-07-05
a.	Święta Katarzyna	Dom Pomocy Społecznej	ul. Dąbrowskiego	8	publiczny	A/1264/655/W	1991-07-05
b.	Święta Katarzyna	Kaplica Chrystusa Dobrego Pasterza	ul. Dąbrowskiego	8	kaplica	A/1264/655/W	1991-07-05
c.	Święta Katarzyna	Dom mieszkalny ss. Pasterek	ul. Dąbrowskiego	8	budynek mieszkalny	A/1264/655/W	1991-07-05
d.	Święta Katarzyna	Obora	ul. Dąbrowskiego	8	budynek gospodarczy	A/1264/655/W	1991-07-05
e.	Święta Katarzyna	Budynki mieszkalno-gospodarcze	ul. Dąbrowskiego	8	budynek mieszkalno-gospodarczy	A/1264/655/W	1991-07-05
f.	Święta Katarzyna	Kaplica cmentarna na d. cmentarzu przyklasztornym	przy drodze na Żerniki		kaplica	A/1264/655/W	1991-07-05
8.	ŚWIĘTA KATARZYNA	Park pałacowy	ul. Główna		park		
9.	ŚWIĘTA KATARZYNA	Dom mieszkalny	ul. Główna	1	budynek mieszkalny		
10.	ŚWIĘTA KATARZYNA	Dom mieszkalny	ul. Główna	3	budynek mieszkalny		
11.	ŚWIĘTA KATARZYNA	Dom mieszkalny	ul. Główna	5	budynek mieszkalny		
12.	ŚWIĘTA KATARZYNA	Dom mieszkalny	ul. Główna	8	budynek mieszkalny		

13.	ŚWIĘTA KATARZYNA	Dom mieszkalny	ul. Główna	15	budynek mieszkalny		
14.	ŚWIĘTA KATARZYNA	Dom mieszkalny	ul. Główna	21	budynek mieszkalny		
15.	ŚWIĘTA KATARZYNA	Dom mieszkalny	ul. Główna	25	budynek mieszkalny		
16.	ŚWIĘTA KATARZYNA	Dom mieszkalny, ob. poczta?	ul. Główna	32	budynek mieszkalny		
17.	ŚWIĘTA KATARZYNA	Dom mieszkalny	ul. Główna	34	budynek mieszkalny		
18.	ŚWIĘTA KATARZYNA	Dom mieszkalny	ul. Główna	56	budynek mieszkalny		
19.	ŚWIĘTA KATARZYNA	Dom mieszkalny	ul. Główna	72	budynek mieszkalny		
20.	ŚWIĘTA KATARZYNA	Klasztor ss. Elżbietanek, ob. Ośrodek Zdrowia	ul. Główna	74	klasztor		
21.	ŚWIĘTA KATARZYNA	Dom mieszkalny	ul. Główna	76	budynek mieszkalny		
22.	ŚWIĘTA KATARZYNA	Dom mieszkalny	ul. Główna	78	budynek mieszkalny		
23.	ŚWIĘTA KATARZYNA	Urząd Gminy	ul. Główna	82	publiczny		
24.	ŚWIĘTA KATARZYNA	Dom mieszkalny	ul. Główna	86	budynek mieszkalny		
25.	ŚWIĘTA KATARZYNA	Dom mieszkalny	ul. Główna	88	budynek mieszkalny		
26.	ŚWIĘTA KATARZYNA	Dom mieszkalny	ul. Główna	90	budynek mieszkalny		
27.	ŚWIĘTA KATARZYNA	Dom mieszkalny	ul. Główna	96	budynek mieszkalny		
a.	Święta Katarzyna	Wozownia	ul. Główna	96	budynek gospodarczy		
28.	ŚWIĘTA KATARZYNA	Dom mieszkalny	ul. Główna	102	budynek mieszkalny		
29.	ŚWIĘTA KATARZYNA	Dom mieszkalny	ul. Główna	104	budynek mieszkalny		
30.	ŚWIĘTA KATARZYNA	Dom mieszkalny	ul. Główna	108	budynek mieszkalny		
a.	Święta Katarzyna	Budynek gospodarczy	ul. Główna	108	budynek gospodarczy		
b.	Święta Katarzyna	Budynek gospodarczy, ob. sklep	ul. Główna	108	budynek gospodarczy		
31.	ŚWIĘTA KATARZYNA	Dom mieszkalny	ul. Kolejowa	1	budynek mieszkalny		
32.	ŚWIĘTA KATARZYNA	Dom mieszkalny	ul. Kolejowa	3	budynek mieszkalny		
33.	ŚWIĘTA KATARZYNA	Zespół dworski:	ul. Powstańców Śl.		zespół dworski		
a.	Święta Katarzyna	Dwór	ul. Powstańców Śl.	7	dwór		

b.	Święta Katarzyna	Park dworski	ul. Powstańców Śl.		park		
34.	ŚWIĘTA KATARZYNA	Dom Ludowy, ob. klub i biblioteka	ul. Powstańców Śl.	8	publiczny		
35.	ŚWIĘTA KATARZYNA	Dom mieszkalny	ul. Powstańców Śl.	11	budynek mieszkalny		
36.	ŚWIĘTA KATARZYNA	Dom mieszkalny	ul. Powstańców Śl.	13	budynek mieszkalny		
37.	ŚWIĘTA KATARZYNA	Budynek mieszkalno-gospodarczy	ul. Powstańców Śl.	15	budynek mieszkalno-gospodarczy		
a.	Święta Katarzyna	Wozownia	ul. Powstańców Śl.	15	budynek gospodarczy		
38.	ŚWIĘTA KATARZYNA	Dom mieszkalny	ul. Powstańców Śl.	23	budynek mieszkalny		
39.	ŚWIĘTA KATARZYNA	Dom mieszkalny	ul. Powstańców Śl.	27	budynek mieszkalny		
40.	ŚWIĘTA KATARZYNA	Willa	ul. Strażacka	1	budynek mieszkalny		
1.	**TRESTNO**	Historyczny układ ruralistyczny wsi			obszar		
2.	TRESTNO	Kościół fil. Niepokalanego Poczęcia NMP			kościół	A/1265/731/W	1997-11-20
a.	Trestno	Cmentarz katolicki			cmentarz	A/1265/731/W	1997-11-20
3.	TRESTNO	Cmentarz wiejski	na pd.-wsch. od wsi		cmentarz		
a.	Trestno	Kaplica grobowa			kaplica		
4.	TRESTNO	Dom mieszkalny		Nr 21	budynek mieszkalny		
1.	**ZACHARZYCE**	Historyczny układ ruralistyczny wsi			obszar		
2.	ZACHARZYCE	Park krajobrazowy			park		
3.	ZACHARZYCE	Fort piechoty nr 22:			zespół fortu		
a.	Zacharzyce	Schron piechoty I	ul. Jabłeczna, dz. 3/12		schron/fort		
b.	Zacharzyce	Schron piechoty II	ul. Orzechowa, dz. 3/10		schron/fort		
c.	Zacharzyce	Wartownia I	ul. Jabłeczna, dz. 3/32		schron/fort		
d.	Zacharzyce	Wartownia II	ul. Orzechowa, dz. 3/54		schron/fort		
4.	ZACHARZYCE	Rządcówka, ob. dom mieszkalny	ul. Kościuszki	1	rządcówka		

5.	ZACHARZYCE	Dom mieszkalny	ul. Kościuszki	9	budynek mieszkalny		
1.	**ZĘBICE**	Historyczny układ ruralistyczny wsi			obszar		
2.	**ZĘBICE**	Dom mieszkalny	ul. Prusa	2	budynek mieszkalny		
3.	ZĘBICE	Dom mieszkalny	ul. Prusa	7	budynek mieszkalny		
4.	ZĘBICE	Dom mieszkalny	ul. Prusa	10	budynek mieszkalny		
5.	ZĘBICE	Dom mieszkalny	ul. Prusa	13	budynek mieszkalny		
6.	ZĘBICE	Dom mieszkalny	ul. Prusa	20	budynek mieszkalny		
7.	ZĘBICE	Dom mieszkalny	ul. Prusa	22	budynek mieszkalny		
8.	ZĘBICE	Budynek toalet na terenie stacji PKP	dz. 155		inny		
1.	**ŻERNIKI WROCŁAWSKIE**	Historyczny układ ruralistyczny wsi			obszar		
2.	ŻERNIKI WROCŁAWSKIE	Kościół par. Najświętszego Serca Pana Jezusa			kościół		
a.	Żerniki Wrocławskie	Cmentarz wiejski			cmentarz		
3.	ŻERNIKI WROCŁAWSKIE	Park dworski, ob. osiedlowy			park	A/3916/690/W	1994-08-23
4.	ŻERNIKI WROCŁAWSKIE	Dom mieszkalny	ul. Błotna	1	budynek mieszkalny		
5.	ŻERNIKI WROCŁAWSKIE	Dom mieszkalny	ul. Długosza	4	budynek mieszkalny		
6.	ŻERNIKI WROCŁAWSKIE	Dom mieszkalny	ul. Długosza	14	budynek mieszkalny		
7.	ŻERNIKI WROCŁAWSKIE	Przedszkole	ul. Kolejowa	2	publiczny		
8.	ŻERNIKI WROCŁAWSKIE	Szkoła	ul. Kolejowa	7	szkoła		
9.	ŻERNIKI WROCŁAWSKIE	Dom mieszkalny	ul. Kolejowa	9	budynek mieszkalny		

10.	ŻERNIKI WROCŁAWSKIE	Dom mieszkalny	ul. Kolejowa	14	budynek mieszkalny		
11.	ŻERNIKI WROCŁAWSKIE	Dom mieszkalny	ul. Kolejowa	16	budynek mieszkalny		
12.	ŻERNIKI WROCŁAWSKIE	Dom mieszkalny	ul. Kolejowa	18	budynek mieszkalny		
13.	ŻERNIKI WROCŁAWSKIE	Dom mieszkalny	ul. Wrocławska	3	budynek mieszkalny		
14.	ŻERNIKI WROCŁAWSKIE	Dom mieszkalny	ul. Wrocławska	6/8	budynek mieszkalny		
15.	ŻERNIKI WROCŁAWSKIE	Dom mieszkalny	ul. Wrocławska	12	budynek mieszkalny		
16.	ŻERNIKI WROCŁAWSKIE	Dom mieszkalny	ul. Wrocławska	17	budynek mieszkalny		
17.	ŻERNIKI WROCŁAWSKIE	Dom mieszkalny	ul. Wrocławska	39	budynek mieszkalny		
18.	ŻERNIKI WROCŁAWSKIE	Dom mieszkalny	ul. Wrocławska	41	budynek mieszkalny		
19.	ŻERNIKI WROCŁAWSKIE	Dom mieszkalny	dz. 185/5 AM-2		budynek mieszkalny		
20.	ŻERNIKI WROCŁAWSKIE	Fort piechoty nr 19:	ul. Strzelińska, dz. 406/2		zespół fortu		
a.	Żerniki Wrocławskie	Schron piechoty I	ul. Strzelińska, dz. 406/2		schron/fort		
b.	Żerniki Wrocławskie	Schron piechoty II	ul. Strzelińska, dz. 406/2		schron/fort		
c.	Żerniki Wrocławskie	Wartownia	ul. Strzelińska, dz. 406/2		schron/fort		

Źródło: http://wosoz.ibip.wroc.pl/public/?id=92697